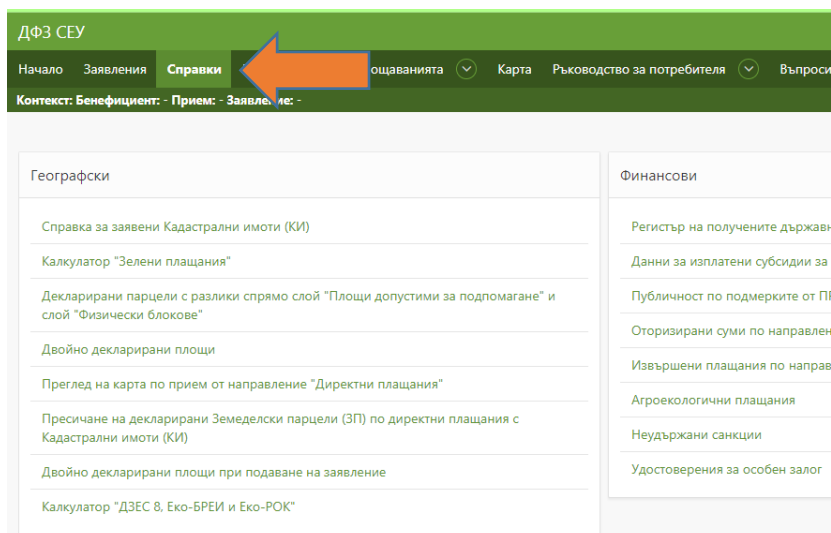
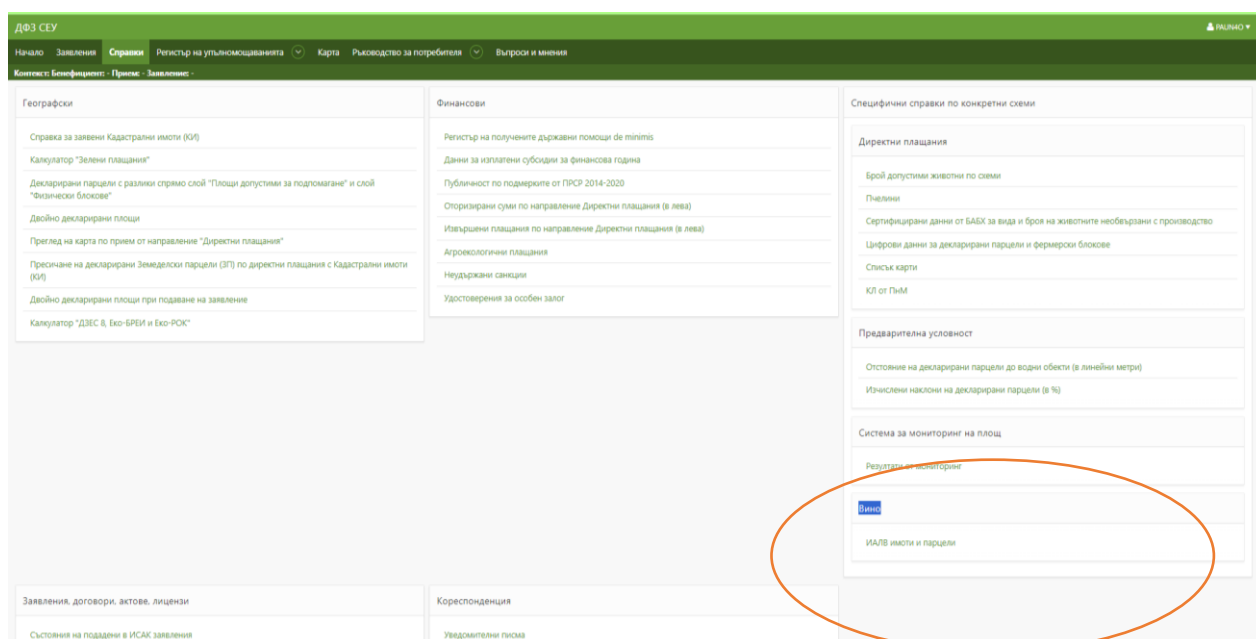


Инструкция за зареждане на данни от Лозарски регистър в заявление за подпомагане по интервенция „Преструктуриране и конверсия на лозя“

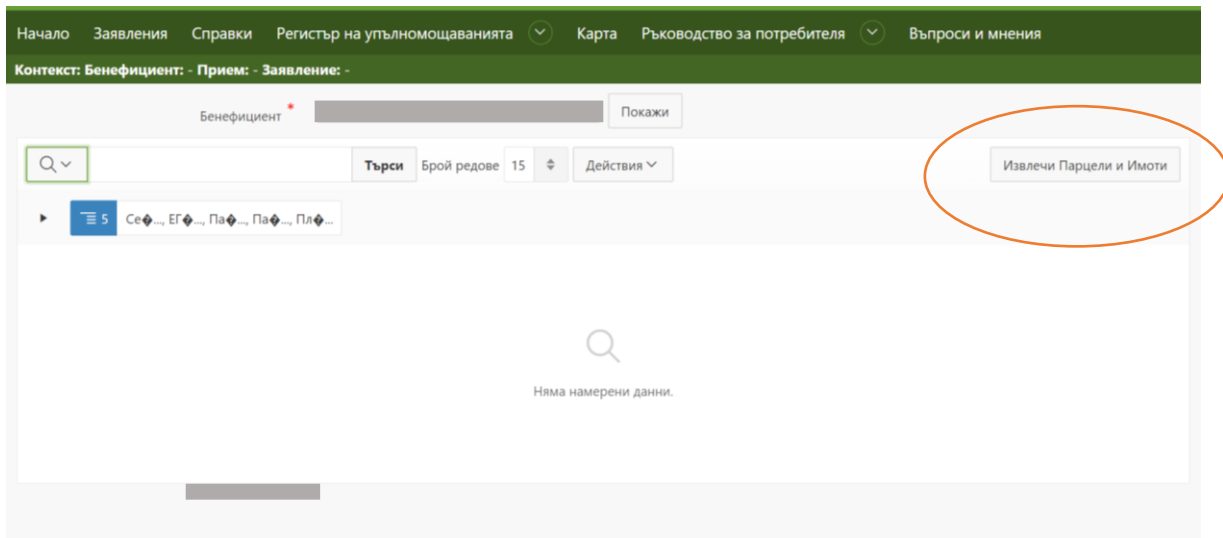
1. Кандидатът влиза в профила си в СЕУ и се идентифицира чрез потребителското си име и парола, след което избира раздел „Справки“.



2. В секция „Специфични справки по конкретни схеми“ е налична справка за Вино с име „ИАЛВ имоти и парцели“.



След достъпването на справката е наличен бутон „Извлечи парцели и имоти“ за лицето.



След извличане на данните от ИАЛВ в справката ще се заредят всички парцели и имоти за бенефициента или упълномощеното лице, за което ще се създава заявление.

ДФЗ СЕУ

Начало Заявления Справки Регистър на упълномощаванията Карта Ръководство за потребителя Въпроси и мнения

Контекст: Бенефициент: - Прием: - Заявление: -

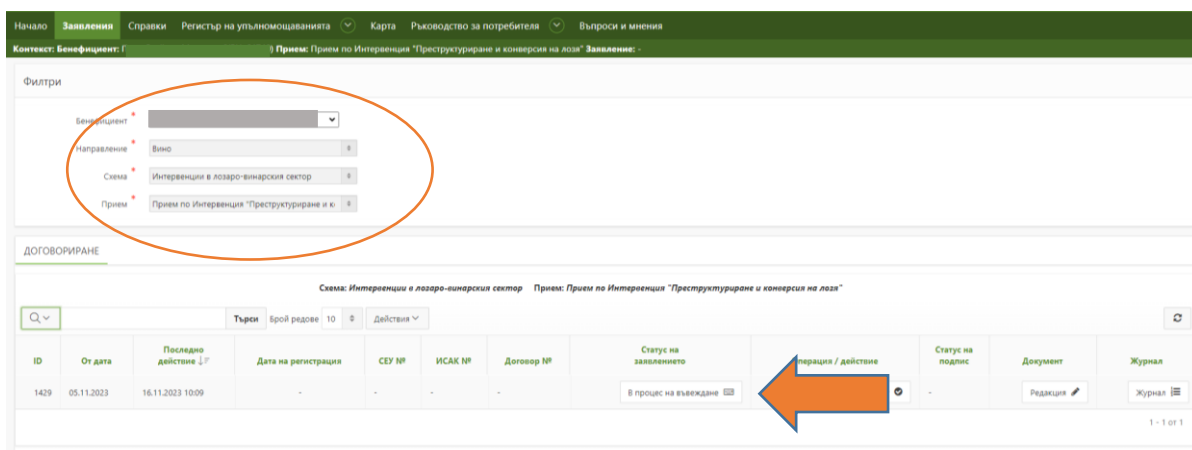
Бенефициент: [Покажи]

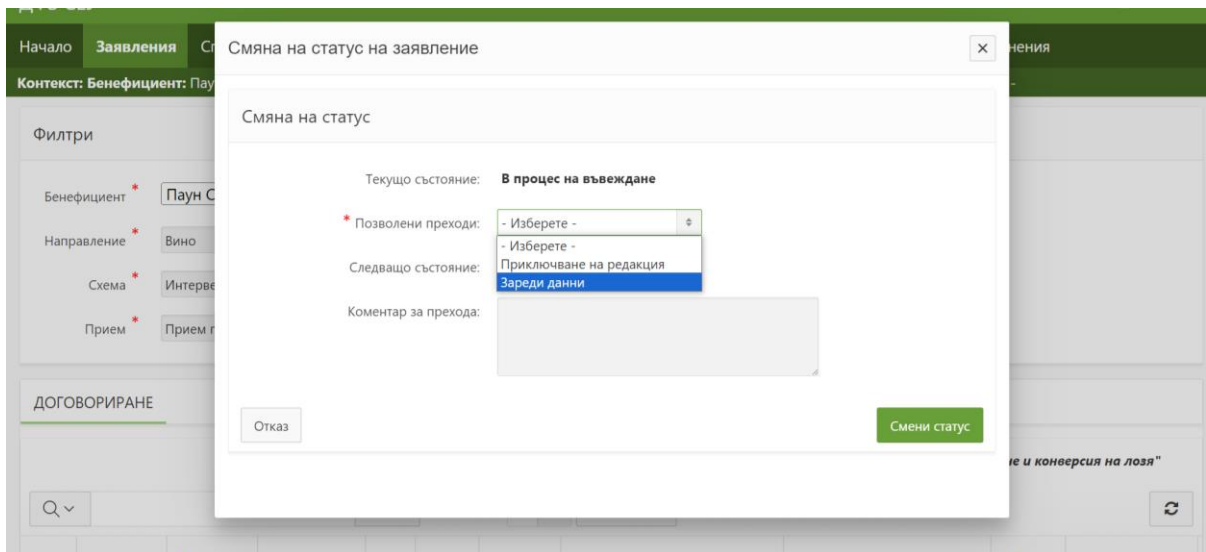
Търси Брой редове: 15 Действия

Извлечи Парцели и Имоти

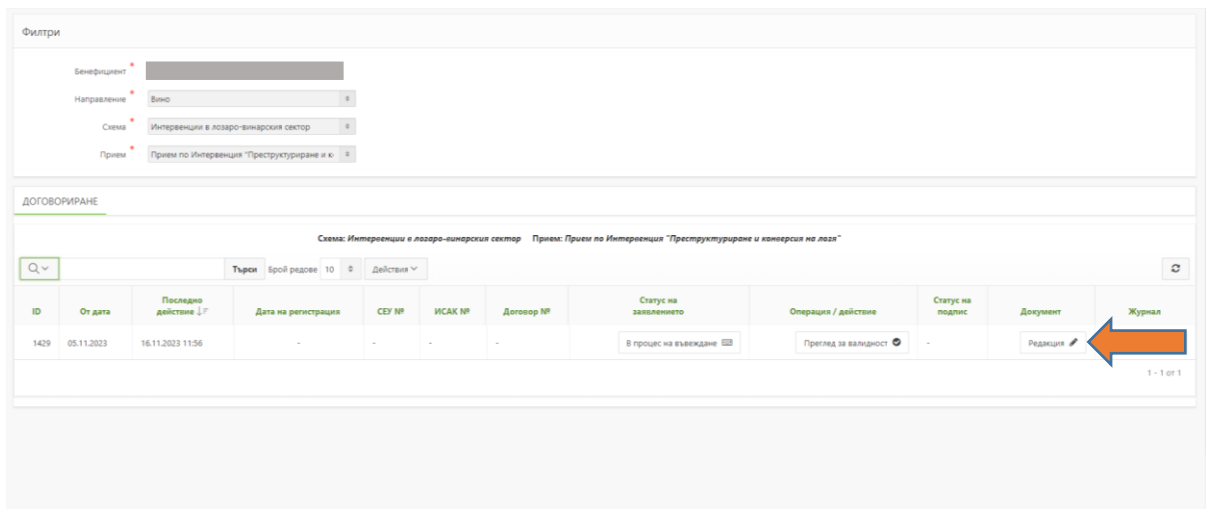
Секция №	От дата	Код на сорт	Име на сорт	Код район	Имот №	Кадатрален №	Площ на имота	Площ на засаждане	Разстояние в реда	Разстояние м/у редовете	Площ за ЗНП	Площ за ЗГУ	Право осигуряване	Право осл. от дата	Право осл. до дата	
Секция № : 11, ЕПЧУМК : 550117328, Парцел : 854, Парцел № : 4716270100010001, Площ : 0,4500	2023-11-15	VR130	Сира	16701	2563	16701-30,2	0,4460		2017	0,83	2,20	0	449	Собствено	2012-04-29	-
Секция № : 11, ЕПЧУМК : 550117328, Парцел : 855, Парцел № : 4716270100010002, Площ : 0,5500	2023-11-15	VR130	Сира	16701	2564	16701-30,5	0,5300		2017	0,83	2,20	0	5	Собствено	2012-08-27	-
Секция № : 11, ЕПЧУМК : 550117328, Парцел : 857, Парцел № : 4716270100010003, Площ : 0,9300	2023-11-15	VR046C	Гривачи	16701	2562	16701-30,13	0,9300		2022	0,83	2,20	0	899	Собствено	2016-06-17	-
Секция № : 11, ЕПЧУМК : 550117328, Парцел : 866, Парцел № : 4716270100010005, Площ : 1,3800	2023-11-15	VR100	Пти веред	16701	2561	16701-30,10	1,3779		2006	1,00	2,00	0	1,38	Собствено	2008-11-06	-
Секция № : 11, ЕПЧУМК : 550117328, Парцел : 868, Парцел № : 4716270100010006, Площ : 11,9200	2023-11-15	VR021	Кабацине Сиваначи	16701	2554	16701-30,10	11,9200		2006	1,00	2,00	0	1,87	Собствено	2008-10-06	-
Секция № : 11, ЕПЧУМК : 550117328, Парцел : 872, Парцел № : 4716270100010007, Площ : 8,2100	2023-11-15	VR021	Кабацине Сиваначи	16701	2554	16701-30,10	8,2100		2006	1,00	2,00	0	1,87	Собствено	2008-10-06	-
Секция № : 11, ЕПЧУМК : 550117328, Парцел : 876, Парцел № : 4716270100010008, Площ : 2,2100	2023-11-15	VR021	Кабацине Сиваначи	16701	2554	16701-30,10	2,2100		2006	1,00	2,00	0	1,87	Собствено	2008-10-06	-

3. След като данните са заредени, кандидатът отива в секция „Заявления“, където от „Статус на заявлението“ се избира „Зареди данни“ и се приключва с бутон „Смени статус“.

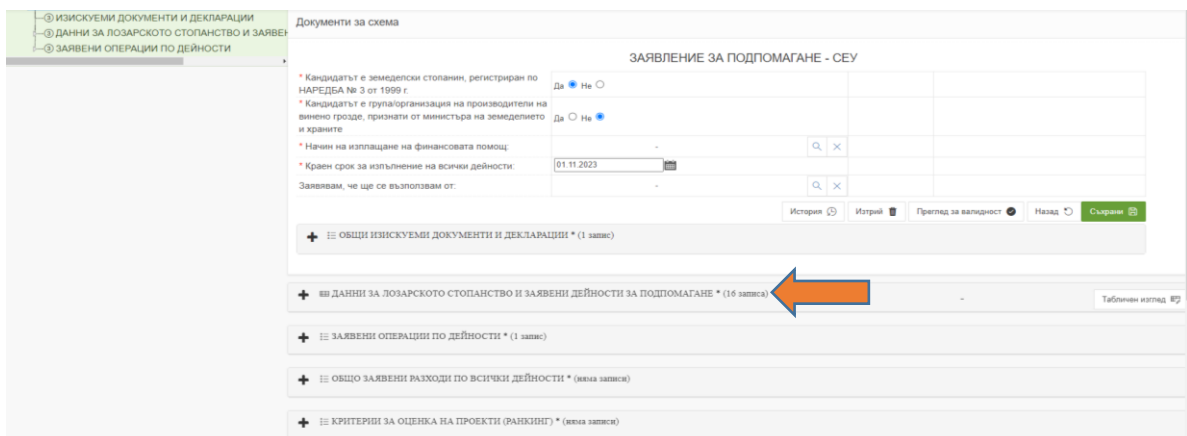




След като преходът е извършен, кандидатът влиза в заявлението за предоставяне на финансова помощ чрез бутон „Редакция“.



4. В документ „ДАНИИ ЗА ЛОЗАРСКОТО СТОПАНСТВО И ЗАЯВЕНИ ДЕЙНОСТИ ЗА ПОДПОМАГАНЕ“ ще са налични записи за лозарските парцели.



Начало Заявления Справки Регистър на изпълномощаванията Карта Ръководство за потребителя Въпроси и мнения						
Контекст: Бенефициент: Примо: Примо по Интервенция "Преструктуриране и конверсия на лозя" Заявления: СЕУ №: (ID: 1429)						
Заявление / Заявление						
■ ДАННИ ЗА ЛОЗАРСКОТО СТОПАНСТВО И ЗАЯВЕНИ ДЕЙНОСТИ ЗА ПОДПОМАГАНЕ * (16 записа)						
Геометрия на лозарски парцел	Номер на лозарски парцел	Площ на парцела (ха)	Наименование на сорт	Местоположение (ЕКАТТЕ)		
	471670100010001	0.45	Сира	16701		
	471670100010002	0.5	Сира	16701		
	471670100010003	0.93	Гренаш	16701		
	471670100010005	1.38	Пети вердо	16701		
	471670100010006	11.92	Каберне Совиньон	16701		
	471670100010007	8.21	Каберне Совиньон	16701		
	471670100010008	2.21	Каберне Совиньон	16701		
	471670100010010	1.84	Каберне Фран	16701		
	471670100010011	3.85	Мерло	16701		
	471670100010012	1.87	Каберне Совиньон	16701		
	471670100010013	1.13	Мерло	16701		
	471670100010014	0.28	Мерло	16701		
	471670100010017	1.71	Каберне Совиньон	16701		
	471670100010018	0.47	Каберне Фран	16701		
	471670100010020	3.184	Мерло	16701		
	471670100010021	0.9016	Мерло	16701		

5. След като се избере парцел със символ „моливче“ ще се отвори документ с информация за лозарския парцел и включените в него имоти:

Интервенция "Преструктуриране и конверсия на лозя" Заявления: СЕУ №: (ID: 1429)

Заявление Назад

Документи за схема

ДАННИ ЗА ЛОЗАРСКОТО СТОПАНСТВО И ЗАЯВЕНИ ДЕЙНОСТИ ЗА ПОДПОМАГАНЕ

Геометрия на лозарски парцел:	
Номер на лозарски парцел:	471670100010001
Площ на парцела (ха):	0.45
Наименование на сорт:	Сира
Местоположение (ЕКАТТЕ):	16701

История Преглед за валидност Назад Съхраняване

■ КАДАСТРАЛНИ ИМОТИ, ПОПАДАЩИ В ЛОЗАРСКИЯ ПАРЦЕЛ (1 запис)

Геометрия на кадастралния имот	Номер на кадастралния имот	Площ на пресичане с лозарския парцел (ха)	Година на засаждане	Разстояние в реда
	16701.30.2	0.446	2017	0.83

■ ЗАЯВЕНИ ДЕЙНОСТИ ЗА ПОДПОМАГАНЕ (всички записи)

Заявление

Документи за схема

КАДАСТРАЛНИ ИМОТИ, ПОПАДАЩИ В ЛОЗАРСКИЯ ПАРЦЕЛ

Геометрия на кадастралния имот:	
Номер на кадастралния имот:	16701.30.2
Площ на пресичане с лозарския парцел (ха):	0.446
Година на засаждане:	2017
Разстояние в реда:	0.83
Разстояние между редовете:	2.20
Площ от имота, предназначена за защитено наименование за произход (ЗНП):	0.0
Площ от имота, предназначена за защитено географско указание (ЗГУ):	0.4459

Правно основание:

Вид правно основание:	Собствено
От дата:	29.06.2012
До дата:	-

История Преглед за валидност

При избиране на символите за карта, кандидатът може да види визуализация на парцелите и имотите си на картата в СЕУ.

6. За всеки избран лозарски парцел, с който се кандидатства по дейностите от интервенцията, кандидатът следва да създаде и попълни документ „Заявени дейности за подпомагане“. Документът може да се създава толкова пъти, колкото е необходимо, т.е. ако с един и същи парцел се кандидатства по дейност „Конверсия и реструктуриране на лозя“ за

дейности „Изкореняване“ и „Засаждане“, той се създава два пъти като във всеки един документ се вписва площта, която е заявена по съответната поддейност.

Ако по дейността се кандидатства с няколко парцела, документите се създават във всеки един от тях.

