



РЕПУБЛИКА БЪЛГАРИЯ

Заместник-министър на земеделието и храните

ЗАПОВЕД

12/11/2024

X РД09-1260/11.12.2024

Signed by: Habibe Husnieva Topuklieva

На основание чл. 68, ал. 2 и 3 от Закона за подпомагане на земеделските производители, Решение № 97 на Министерски съвет от 1 февруари 2023 г. за определяне на Управляващия орган на Стратегическия план за развитието на земеделието и селските райони на Република България за периода 2023 - 2027 г. и за изменение на Решение № 712 на Министерския съвет от 2020 г. за определяне на структурите, отговорни за управлението, контрола, отчетността, координацията и одита на програмите, съфинансирани от Европейския фонд за регионално развитие, Европейския социален фонд+, Кохезионния фонд, Европейския фонд за морско дело, рибарство и аквакултури, Фонда за справедлив преход, Европейския фонд за гарантиране на земеделието, Европейския земеделски фонд за развитие на селските райони, фонд „Вътрешна сигурност“, фонд „Убежище и миграция“ и Инструмента за финансово подпомагане на управлението на границите и за визите като част от Фонда за интегрирано управление на границите за програмен период 2021 - 2027 г., и програмите за сътрудничество, в които Република България участва за програмен период 2021 - 2027 г., изменено и допълнено с решения № 272 и № 519 на Министерския съвет от 2022 г., Заповед № РД 09-932 от 28 август 2024 г. на министъра на земеделието и храните и одобрен доклад № 93-05 ХХ/11.12.2024 на директор на дирекция „Развитие на селските райони“

НАРЕЖДАМ:

I. Утвърждавам Насоки за кандидатстване по интервенция „П.Г.6 - Инвестиции в основни услуги и дребни по мащаби инфраструктура в селските райони“ от Стратегическия план за развитие на земеделието и селските райони на Република България за периода 2023 - 2027 г., включващи:

1. Условия за кандидатстване със заявления за подпомагане по интервенция „П.Г.6 - Инвестиции в основни услуги и дребни по мащаби инфраструктура в селските райони“ от Стратегическия план за развитие на земеделието и селските райони на Република България за периода 2023 - 2027 г., и приложенията към тях (Приложение № 1);

2. Условия за изпълнение на одобрени заявления за подпомагане по интервенция „П.Г.6 - Инвестиции в основни услуги и дребни по мащаби инфраструктура в селските

райони” от Стратегическия план за развитие на земеделието и селските райони на Република България за периода 2023 - 2027 г., и приложенията към тях (Приложение № 2).

3. Определям период на прием на заявления за подпомагане по интервенция „П.Г.6 - Инвестиции в основни услуги и дребни по мащаби инфраструктура в селските райони” от Стратегическия план за развитие на земеделието и селските райони на Република България за периода 2023 - 2027 г., с начална дата 11 декември 2024 г. и крайна дата 31 март 2025 г., 23:59 часа.

4. Кандидатите могат да искат разяснения във връзка с Условието за кандидатстване до 3 седмици след началната дата на приема по т. 3. Исканията могат да се изпращат само на електронната поща: idd@mzh.government.bg или чрез Системата за електронни услуги, като ясно се посочва наименованието на приема.


5. Крайният срок за публикуване на разясненията по отношение на Условието за кандидатстване е 17 януари 2025 г.

II. Документите по т. I да се публикуват в интернет страницата на Стратегическия план и в Системата за електронни услуги, не по-късно от 11 декември 2024 г.

Настоящата заповед подлежи на оспорване пред Административен съд София-град в 14-дневен срок от публикуването ѝ в интернет страницата на Стратегическия план и в Системата за електронни услуги.

**РЪКОВОДИТЕЛ НА УПРАВЛЯВАЩИЯ ОРГАН НА
СТРАТЕГИЧЕСКИЯ ПЛАН ЗА РАЗВИТИЕ НА ЗЕМЕДЕЛИЕТО И
СЕЛСКИТЕ РАЙОНИ ЗА ПЕРИОДА 2023-2027 г.:**


11.12.2024 г.



X

Д-р Лозана Василева
Заместник-министър
Signed by: Lozana Vasileva

„ВАРНО С ЕЛЕКТРОННО
ПОДПИСАНИЯ ОРИГИНАЛ“
④





Съфинансирано от
Европейския съюз

СТРАТЕГИЧЕСКИ ПЛАН 2023-2027
за развитие на земеделието и селските райони

Стратегически план за развитие на земеделието и селските райони на Република България за периода 2023-2027 г.

Условия за кандидатстване
със заявления за подпомагане по

Интервенция
„П.Г.6 - Инвестиции в основни услуги и дребни по мащаби инфраструктура в
селските райони”



Европейският земеделски фонд за развитие на селските райони

Съдържание:

1. Използвани съкращения:.....	2
2. Определения:.....	3
3. Основна цел, очаквани резултати и принос към специфичните цели:	7
4. Допустими дейности/инвестиции:.....	8
5. Териториален обхват:.....	9
6. Бюджет по приема:.....	9
7. Максимален размер на заявените разходи за подпомагане и интензитет на финансовата помощ:	9
8. Допустими кандидати:	10
9. Условия за допустимост на дейностите/инвестиции, в т.ч. срок за изпълнение на одобрените заявления за подпомагане:.....	11
10. Допустими и недопустими разходи:.....	19
11. Условия за допустимост на разходите и избрана система за оценка на обосновааност на разходите:.....	21
12. Критерии за подбор:.....	23
13. Приложим режим на минимални/държавни помощи.....	26
14. Изискуеми документи, в т.ч. документи, доказващи съответствие с критерии за подбор:	38
15. Подаване на заявления за подпомагане и кореспонденция:.....	44
16. Приложения:	45

1. Използвани съкращения:

БФП	Безвъзмездна финансова помощ
ДФЗ	Държавен фонд „Земеделие“
ЕС	Европейски съюз
ЗВ	Закон за водите
ЗДДС	Закон за данък върху добавената стойност
ЗЕЕ	Закон за енергийната ефективност
ЗКН	Закон за културното наследство
ЗОП	Закон за обществените поръчки
ЗОС	Закон за общинската собственост
ЗООС	Закон за опазване на околната среда
ЗПЗП	Закона за подпомагане на земеделските производители
ЗП	Закон за пътищата
ЗУТ	Закон за устройство на територията
КЕП	Квалифициран електронен подпис
КСС	Количествено-стойностни сметки
СЕУ	Система за електронни услуги
СМР	Строително-монтажни работи

Стратегически план	Стратегическия план за развитието на земеделието и селските райони на Република България за периода 2023 – 2027 г.
Регламент (ЕС) № 2021/2115	Регламент (ЕС) 2021/2115 на Европейския парламент и на Съвета от 2 декември 2021 година за установяване на правила за подпомагане за стратегическите планове, които трябва да бъдат изготвени от държавите членки по линия на общата селскостопанска политика (стратегически планове по ОСП) и финансирани от Европейския фонд за гарантиране на земеделието (ЕФГЗ) и от Европейския земеделски фонд за развитие на селските райони (ЕЗФРСР), и за отмяна на регламенти (ЕС) № 1305/2013 и (ЕС) № 1307/2013
Регламент (ЕС) 2021/2116	Регламент (ЕС) 2021/2116 на Европейския парламент и на Съвета от 2 декември 2021 година относно финансирането, управлението и мониторинга на общата селскостопанска политика и за отмяна на Регламент (ЕС) № 1306/2013
Наредба № 4 от 2024 г.	Наредба № 4 от 2024 г. за реда за предоставяне на безвъзмездна финансова помощ, за сключване и изменение на административни договори, за налагане на административни санкции за интервенциите по чл. 73, 74, 75, чл. 77, параграф 1, букви „а“, „в“, „е“ и чл. 78 от Регламент (ЕС) 2021/2115, за условията и реда за изплащане, за отказ за изплащане и намаления на плащанията, и за оттегляне на изплатената финансова помощ за интервенциите по чл. 73, 74, 75, 77 и 78 от същия регламент.
Наредба № 105 от 2006 г.	Наредба № 105 от 2006 г. за условията и реда за създаване, поддържане, достъп и ползване на Интегрираната система за администриране и контрол.

2. Определения:

Административен договор	Договор по чл. 52, ал. 4 от ЗПЗП, който урежда правата, задълженията и отговорностите на страните, включително основанията за изискуемост на финансовата помощ.
Административни проверки	Проверки съгласно разпоредбата на чл. 72 от Регламент (ЕС) 2021/2116
Водоснабдителна система	Съвкупност от съоръжения за добиване на природни води, пречистването и/или обеззаразяването им до необходимото качество, съхраняването, транспортирането, разпределянето и доставянето им до имотите на потребителите съгласно § 1, ал. 1, т. 32 от допълнителните разпоредби на ЗВ
Водоснабдителни съоръжения	Съоръжения за добиване на природни води, пречистването и/или обеззаразяването им до необходимото качество, съхраняването, транспортирането, разпределянето и доставянето им до имотите на потребителите.
Енергия от възобновяеми енергийни източници	Е енергията от възобновяеми неизкопаеми източници: слънчева енергия, енергия, съхранявана под формата на топлина в атмосферния въздух - аеротермална енергия, енергия, съхранявана под формата на топлина под повърхността на твърдата почва - геотермална енергия,

	енергия, съхранявана под формата на топлина в повърхностните води - хидротермална енергия, биомаса, газ от възобновяеми източници, сметищен газ и газ от пречиствателни инсталации за отпадни води.
Дребна по мащаби инфраструктура	Инвестиция, която се осъществява чрез дейности, подпомагани по интервенцията, при която максималната стойност на допустимите разходи за един обект не надвишава по размер левовата равностойност на 3 000 000 евро.
Елементи на градско обзавеждане	Пейки, осветителни тела, чешми, фонтани, часовници, съдове за събиране на отпадъци и др. с обществена функция, предназначени за разполагане предимно в публичните пространства.
Закрита спортна инфраструктура в общинска образователна инфраструктура	Закрита спортна инфраструктура е физкултурни салони и/или плувни басейни и/или др. в детски градини, основни или средни училища финансирани чрез бюджета на общината.
Заявление за подпомагане	Заявление, подадено в СЕУ, заедно с всички изискуеми документи, както и съвкупността от материални и нематериални активи и свързаните с тях разходи, заявени от кандидата и определени за допустими за финансиране по интервенцията от Стратегическият план.
Изкуствено създадени условия	Всяко установено условие по смисъла на чл. 62 от Регламент (ЕС) № 2021/2116
Инвестиционен проект	Проект по смисъла на ЗУТ и Наредба № 4 за обхвата и съдържанието на инвестиционните проекти (ДВ, бр. 51 от 2001 г.), предназначен за строителството на обекта/ите, включени в заявлението за подпомагане.
Интервенция	Инструмент по смисъла на §1 т. 34 от допълнителните разпоредби на ЗПЗП.
Независими оферти	Оферти, подадени от лица, които не се намират в следната свързаност помежду си или спрямо кандидата: а) едното участва в управлението на дружеството на другото; б) съдружници, с изключение на съдружници в дружествата по чл. 357 от Закона за задълженията и договорите, които са създадени с друга цел; в) съвместно контролират пряко трето лице; г) участват пряко в управлението или капитала на друго лице, поради което между тях могат да се уговорят условия, различни от обичайните; д) едното лице притежава повече от половината от броя на гласовете в общото събрание на другото лице; е) лицата, чиято дейност се контролира пряко или косвено от трето лице – физическо или юридическо; ж) лицата, едното от които е търговски представител на другото.
Непреодолима сила и извънредни обстоятелства	Обстоятелства по смисъла на чл. 3 от Регламент (ЕС) 2021/2116.

Нетни приходи	означава входящи парични потоци, заплащани непосредствено от потребителите за стоки и услуги, предоставени с операцията, като такси, заплащани непосредствено от потребителите за използването на инфраструктура, продажбата или наема на земя или сгради или плащанията за услуги минус всички оперативни разходи и разходи за подмяна на недълготрайно оборудване през съответния период. Генерираните от операцията икономии от оперативните разходи, с изключение на икономии от разходите в резултат на изпълнението на мерки за енергийна ефективност, се разглеждат като нетни приходи, освен ако не са компенсирани от равностойно намаляване на субсидиите за дейността.
Обект общинска образователна инфраструктура с местно значение	Финансирани чрез бюджета на общината - детски градини, основни или средни училища, включително: прилежащите им площи, спортна инфраструктура (открита и закрыта) и др.
Обекти, свързани с културния живот	Читалище, съгласно Закона за народните читалища.
Обикновена подмяна	Разходи за замяна на активи, които не водят до качествени или количествени изменения/подобрения на сградите,стройките, съоръженията и инсталациите.
Оперативни разходи	Административните разходи и разходите, свързани с поддръжка, наеми, застраховка, текущ ремонт за поддръжка и експлоатация на активите.
Обществени услуги	Услуги, предоставяни за задоволяване на обществени потребности, по повод на чието предоставяне се извършват административни услуги в сгради, които се използват от администрацията на общината.
Общински сгради	Имотите съгласно чл. 2, ал. 1 от Закона за общинската собственост.
Площи за широко обществено ползване	Паркове, градини и площи.
Площадка за игра	Обществено достъпна открита площ, предназначена за индивидуални или групови игри, с подходящо за целта устройство, настилка и съоръжения за игра в зависимост от определената възрастова група на ползвателите.
Принос в натура	Предоставяне на земя или друг недвижим имот, оборудване или суровини, проучване или професионална работа или неплатен доброволен труд, за които не са правени плащания, подкрепени от фактура или друг еквивалентен на фактура платежен документ.
Път	Ивицата от земната повърхност съгласно § 1, т. 1 от допълнителните разпоредби на ЗП
Пътни принадлежности	Пътните знаци; пътната маркировка; светофарните уредби; крайпътните насаждения; аварийните

	площадки; крайпътните площадки за краткотраен отдих; енергозахранващите и осветителните съоръжения; предпазните огради, направляващите стълбчета, снегозащитните съоръжения; защитните огради и другите технически средства.
Пътни съоръжения	Съоръжения съгласно § 1, т. 3 от допълнителните разпоредби на ЗП.
Разходи за консултантски услуги, свързани с подготовка и управление на заявлението за подпомагане	Разходи, извършени преди подаване на заявлението за подпомагане и такива по време на изпълнение на проекта, които включват подготовка на заявлението за подпомагане и подготовка на искането за плащане, включително отчитане и управление на проекта.
Реставрация	Системен процес от дейности, които целят предотвратяване на разрушаването на обекти, стабилизация на състоянието им, както и улесняване на тяхното възприемане и оценка при максимално запазване на автентичността им.
Спортна инфраструктура	Обществено достъпни открити площи, предназначени за индивидуални или групови игри, с подходящо за целта устройство, настилка и съоръжения за игра в зависимост от определената възрастова група на ползвателите, като например: футболно игрище на малко поле, волейболно, баскетболно, хандбално игрище, площадка за скейтборд и/или ролери и други обществено достъпни площадки за игра.
Стопанска дейност	Всяка дейност, която се състои от предлагане на стоки или услуги на пазара, (Съгласно Известие на Комисията относно понятието за държавна помощ, посочено в чл. 107, пар. 1 от ДФЕС (2016/С 262/01).
Съпоставими оферти	Оферти, които отговарят на запитването за оферта на кандидата и съдържат: а) общ капацитет на оборудването – в случаите, когато се кандидатства за разходи за закупуване на оборудване, съставени от различни съоръжения и/или оборудване; б) количествено-стойностни сметки – в случаите, когато се кандидатства за разходи за извършване на СМР.
Съществено изменение на съществуващата пътна мрежа	Промяна на броя на лентите за движение и/или на съществуващото трасе.
Текущ ремонт	Подобряването и поддържането в изправност на сградите, постройките, съоръженията и инсталациите, както и вътрешни преустройства, при които не се: а) засяга конструкцията на сградата; б) извършват дейности, като премахване, преместване на съществуващи зидове и направа на отвори в тях, когато засягат конструкцията на сградата; в) променя предназначението на помещенията и натоварванията в тях.

Терен	Част от земната повърхност, за която с инвестиционен проект се предвиждат дейности по устройство – застрояване, озеленяване и благоустрояване.
Техническа спецификация	Документ, в който се определят изисквания към характеристики на стоката, услугата или строителството.
Тротоар	Изградена, оградена или очертана с пътна маркировка надлъжна част от пътя или улицата, ограничаваща платното за движение и предназначена само за движение на пешеходци.
Улица	Ивицата от земната повърхност, която е специално пригодена за движение на превозни средства, отговаря на определени технически изисквания, и е част от комуникационно-транспортната система на урбанизираните територии.
Улични принадлежности	Принадлежности от комуникационно-транспортната система на урбанизираните територии, която обхваща уличната мрежа и които включват улична маркировка, улично озеленяване, енергозахранващите и осветителните съоръжения и тела, спирки за обществен транспорт, пейки, съдове за събиране на отпадъци.
Улични съоръжения	Съоръжения от комуникационно-транспортната система на урбанизираните територии, която обхваща уличната мрежа, и които включват мостове, тунели, надлези, подлези, прелези, подпорни и декоративни стени, укрепителни и водоотвеждащи устройства.

3. Основна цел, очаквани резултати и принос към специфичните цели:

Цели на интервенцията:

- Насърчаване на социалното приобщаване, намаляването на бедността и икономическото развитие в селските райони.
- Подобряване на транспортната свързаност и достъпност, както между населените места на териториите на селските райони, така и между селата и градовете.
- Увеличаване на дела на обществените сгради в селските райони, които да отговарят на минималните изисквания за енергийна ефективност.
- Подобряване на компрометираната и силно амортизирана водопроводна мрежа в селските райони.
- Създаване на оптимална жизнена среда в селските райони чрез подобряване на уличната мрежа, и подобряване на свързаността на жилищни и промишлени зони с пътната артерия.
- Повишаване качеството на живот и запазване на културната идентичност, облик и традиции в селските райони.
- Осигуряване на добра социална среда за живот в селските общини в страната, чрез подобряване и облагородяване на публичните пространства за спорт и отдих.
- Създаване на необходими условия за пълноценно обучение чрез подобряване състоянието на общинската образователна инфраструктура.

Очаквани резултати от прилагане на интервенцията:

Намаляване на съществуващите различия между селските и градските райони.

Устойчиво социално-икономическо развитие на селските райони.

С предоставянето на фокусираната подкрепа ще се създаде, подобри или разшири малка по мащаби инфраструктура в селските райони. По този начин подкрепата ще допринесе до ограничаването на диспропорциите в териториалното разпределение на населението и обезлюдяването на селските райони.

Населените места в селските райони в България ще станат привлекателни за бизнеса и за живеене, чрез поддържането и стимулирането на тяхното икономическо, социално и културно развитие, изграждане на липсващата или рехабилитация на съществуващата публична техническа инфраструктура, транспортни и комуникационни връзки.

По този начин ще се постигне, както съхраняването на населените места и повишаване на стандарта на живот в тези райони, така и ще се осигури поддържането на образователните услуги и осигуряването на работни места в селските райони.

Принос към специфични цели:

SO8 Насърчаване на заетостта, растежа, равенството между половете, включително участието на жените в селскостопанската дейност, социалното приобщаване и местното развитие в селските райони, включително кръговата биоикономика и устойчиво горско стопанство.

4. Допустими дейности/инвестиции:**1. Строителство, реконструкция и/или рехабилитация на линейна публична инфраструктура:**

1.1. Строителство, реконструкция и/или рехабилитация на нови и съществуващи улици и тротоари и съоръженията и принадлежностите към тях;

1.2. Строителство, реконструкция и/или рехабилитация на нови и съществуващи общински пътища и съоръженията и принадлежностите към тях;

1.3. Изграждане, реконструкция и/или рехабилитация на водоснабдителни системи и съоръжения в агломерации с под 2000 е.ж. в селските райони.

2. Площи за широко обществено ползване и спорт:

2.1. Изграждане и/или обновяване на площи за широко обществено ползване, предназначени за трайно задоволяване на обществените потребности от общинско значение;

2.2. Изграждане, реконструкция, ремонт, оборудване и/или обзавеждане на спортна инфраструктура.

3. Сградна публична инфраструктура:

3.1. Реконструкция, ремонт, оборудване и/или обзавеждане на общинска образователна инфраструктура с местно значение в селските райони;

3.2. Реконструкция, ремонт, оборудване и/или обзавеждане на общински сгради, в които се предоставят обществени услуги, с цел подобряване на тяхната енергийна ефективност, вкл. и дейности за производство на енергия от възобновяеми енергийни източници за собствени нужди;

3.3. Реконструкция, ремонт, реставрация, закупуване на оборудване и/или обзавеждане на обекти, свързани с културния живот.

5. Териториален обхват:

1. Заявленията за подпомагане се изпълняват на територията на общини от селските райони, съгласно Приложение № 1 към настоящите Условия за кандидатстване.
2. Заявленията за подпомагане за дейността по т. 1, подточка 1.3 от Раздел 4 „Допустими дейности/инвестиции“, са допустими само в агломерации под 2000 е.ж., посочени в Приложение № 2 към настоящите Условия за кандидатстване.

6. Общ размер на безвъзмездната финансова помощ по интервенцията:

Общият размер на безвъзмездната финансова помощ по интервенцията е в размер на 977 923 782,53* лева.

Общ размер на безвъзмездна финансова помощ	Средства от Европейски фондове	Национално съфинансиране
977 923 782,53 лева	391 169 513,01 лева	586 754 269,52 лева
500 012 160,00 евро	200 004 864,00 евро	300 007 296,00 евро
100 %	40 %	60 %

Максималният размер на безвъзмездната финансова помощ по интервенцията е определен за всеки кандидат, съгласно Приложение № 3 „Списък с бюджети съгласно Методика за определяне на гарантирани бюджети за общините в обхвата на дефиницията за селски райони“.

* Левовата равностойност е определена по официален курс на Европейска централна банка, а именно: EUR 1 = BGN 1.9558

7. Максимален размер на заявените разходи за подпомагане и интензитет на финансовата помощ:

1. Максималният размер на финансовата помощ на всички заявления за подпомагане, подадени от един кандидат, не може да надхвърля определения гарантиран бюджет, съгласно Приложение № 3.
2. Максималният размер на заявените разходи за едно заявление за подпомагане, за дейности по т. 1 от Раздел 4 „Допустими дейности/инвестиции“ не може да надхвърля левовата равностойност на 1 000 000 евро.
3. Максималният размер на заявените разходи за едно заявление за подпомагане, за дейности по т. 2 от Раздел 4 „Допустими дейности/инвестиции“ не може да надхвърля левовата равностойност на 100 000 евро.
4. Максималният размер на заявените разходи за едно заявление за подпомагане, за дейности по т. 3 от Раздел 4 „Допустими дейности/инвестиции“ не може да надхвърля левовата равностойност на 500 000 евро.
5. В случай на подадени повече от едно заявление за подпомагане за един обект на инвестиция, общият размер на заявените разходи не може да надхвърля левовата равностойност на 3 000 000 евро.
6. Максималният размер на БФП е в размер на 100% от общия размер на допустимите за финансово подпомагане разходи.
7. Максималният размер на БФП е в размер до 100% от общия размер на допустимите за финансово подпомагане разходи, в случаите когато се кандидатства само за един обект за подпомагане за дейностите по т. 1 от Раздел 4 „Допустими дейности/инвестиции“, и ако допустимите за финансово подпомагане разходи не надхвърлят левовата равностойност на 1 000 000 евро.

8. Размерът на финансовата помощ за обекти по дейностите по т. 1 от Раздел 4 „Допустими дейности/инвестиции“, които след извършване на инвестицията ще генерират нетни приходи и надхвърлят левовата равностойност на 1 000 000 евро се определя въз основа на анализ „разходи – ползи“, съгласно Приложение № 4.

9. Разликата между пълния размер на допустимите за финансово подпомагане разходи и размера на финансовата помощ, определен въз основа на анализ „разходи – ползи“ по т. 8, се осигурява от кандидата, като участието на кандидата може да бъде само в парична форма.

10. В случай че, след извършване на корекции в бюджета на заявленията за подпомагане и когато допустимите за финансово подпомагане разходи не надхвърлят левовата равностойност на 1 000 000 евро, максималният размер на БФП е в размер 100% от общия размер на допустимите за финансово подпомагане разходи за обектите.

ВАЖНО:

В Раздел 7.3.2.2 от Стратегическия план за развитието на земеделието и селските райони на Република България за периода 2023 – 2027 г. е предвидено, че „Проектите, които ще се финансират с интензитет от 100% (най-често това са проекти по които бенефициери са националните и местни публични органи) ще се проверяват за генериране на приходи от операцията и в случай на установяване на потенциал за генериране на приходи, те ще бъдат приспадани от допустимите разходи. Проверките могат да се извършват както на етап заявление за подпомагане, така и на етап искане за плащане.“

Максимално определеният праг от левовата равностойност на 1 000 000 евро се прилага само за инвестиции в строителство, реконструкция и/или рехабилитация на линейна публична инфраструктура. Само при този вид инфраструктура е възможно да възникнат случаи при подаването на няколко заявления за подпомагане от кандидата за един обект път, улица или водопровод, да се надвиши прага от левовата равностойност на 1 000 000 евро.

В случай на подадени повече от едно заявление за подпомагане за един обект на инвестиция, общият размер на заявените разходи не може да надхвърля левовата равностойност на 3 000 000 евро. (Пример: подадени са три заявления за подпомагане за един и същ път, общите допустими разходи общо за трите заявления за подпомагане не трябва да надвишава левовата равностойност на 3 000 000 евро).

8. Допустими кандидати:

I. Критерии за допустимост на кандидатите:

1. Допустими кандидати по процедурата са общини от селските райони, съгласно Приложение № 1 към настоящите Условия за кандидатстване.
2. Допустими кандидати по процедурата за дейности по т. 1, подточка 1.3 от Раздел 4 „Допустими дейности/инвестиции“ са общини, за инвестиции в агломерации под 2000 е.ж., посочени в Приложение № 2 към настоящите Условия за кандидатстване.

II. Критерии за недопустимост на кандидатите:

3. Кандидатите не са допустими за подпомагане и не могат да подадат заявление за подпомагане, в случай че:

3.1. са осъдени с влязла в сила присъда, за престъпление по чл. 108а, чл. 159а - 159г, чл. 172, чл. 192а, чл. 194 - 217, чл. 219 - 252, чл. 253 - 260, чл. 301 - 307, чл. 321-307, 321, 321а и чл. 352 - 353е от Наказателния кодекс;

3.2. са осъдени с влязла в сила присъда, за престъпление, аналогично на тези по т. 3.1, в друга държава членка или трета страна;

3.3. е налице неравнопоставеност в случаите по чл. 44, ал. 5 от ЗОП;

3.4. с акт на компетентен орган е установено, че:

а) са представили документ с невярно съдържание, свързан с удостоверяване липсата на основания за отстраняване или изпълнението на критериите за оценка, както в процедури по възлагане на обществени поръчки, така и в процедури по предоставяне на безвъзмездна финансова помощ;

б) не са предоставили изискваща се информация, свързана с удостоверяване липсата на основания за отстраняване или изпълнението на критериите за допустимост или оценка.

3.5. е установено с влязло в сила наказателно постановление или съдебно решение, нарушение на чл. 61, ал. 1, чл. 62, ал. 1 или 3, чл. 63, ал. 1 или 2, чл. 118, чл. 128, чл. 228, ал. 3, чл. 245 и чл. 301 - 305 от Кодекса на труда или чл. 13, ал. 1 от Закона за трудовата миграция и трудовата мобилност или аналогични задължения, установени с акт на компетентен орган, съгласно законодателството на държавата, в която кандидатът или участникът е установен;

3.6. е налице конфликт на интереси, който не може да бъде отстранен.

3.7. не са изпълнили разпореждане на Европейската комисия за възстановяване на предоставената им неправомерна и несъвместима държавна помощ.

4. Основанията по т. 3.1, 3.2 и 3.6 се отнасят за кмета на общината.

5. Обстоятелствата по т. 3 се проверят служебно, с изключение на обстоятелствата по т. 3.2, 3.3, 3.4 и 3.6, за които се подава декларация съгласно Приложение № 5.

6. Основанията за недопустимост по т. 3 се прилагат до изтичането на следните срокове:

6.1. определени във влязъл в сила акт на компетентните органи съгласно законодателството на държавата, в която е извършено нарушението;

6.2. пет години от влизането в сила на присъдата по отношение на обстоятелства по т. 3.1. и 3.2., освен ако в присъдата е посочен друг срок на наказанието;

6.3. три години от влизането в сила на акт на компетентните органи съгласно законодателството на държавата, в която е извършено нарушението, по отношение на обстоятелства по т. 3.4. буква „а“ или т. 3.5.

7. Кандидати, за които е налице обстоятелство по т. 3 имат право да представят доказателства при подаване на заявлението за подпомагане или в срок определен в изпратено от ДФЗ уведомление чрез СЕУ за констатираните обстоятелства, че са предприели действия за тяхното отстраняване съгласно чл. 56 от ЗОП.

8. Не се дава предимство, а даденото предимство се отнема в случаите, когато бъде установено, че кандидат е създал изкуствено условията, необходими за получаване на това предимство, в противоречие с целите на европейското право и действащото законодателство в областта на допустимите за подпомагане дейности по настоящите Условия за кандидатстване.

9. Условия за допустимост на дейности/инвестиции, в т.ч. срок за изпълнение на одобрените заявления за подпомагане:

I. Общи условия, приложими за всички дейности от раздел 4:

Допустимите дейности трябва да отговарят на следните изисквания:

1. Да се изпълняват на територията на общини от селските райони, съгласно Приложение № 1 към настоящите Условия за кандидатстване.

2. Да се изпълняват в съответствие с плана за интегрирано развитие на съответната община.
3. При наличие на одобрена стратегия за Водено от общностите местно развитие дейността, включена в проекта, с които ще се кандидатства по тези Условия за кандидатстване е съгласувана с председателя на колективния управителен орган на местната инициативна група и/или местна инициативна рибарска група, за което се представя декларация от председателя на колективния управителен орган на местната инициативна група и/или местна инициативна рибарска група, че съответства на стратегията.
4. Да не оказват отрицателно въздействие върху околната среда съгласно разпоредбите на ЗООС.
5. За които са проведени съгласувателните процедури по реда на Закона за опазване на околната среда, Закона за защитените територии и/или Закона за биологичното разнообразие със съответния компетентен орган по околна среда и по реда на Закона за културното наследство (ЗКН) с Министерството на културата за защитените територии за опазване на недвижимото културно наследство (*когато е приложимо*).
6. Към проектите, включващи разходи за СМР, се прилагат:
 - 6.1. одобрен инвестиционен проект, изработен във фаза „Технически проект” или „Работен проект” в съответствие с изискванията на ЗУТ и Наредба № 4 от 2001 г. за обхвата и съдържанието на инвестиционните проекти (ДВ, бр. 51 от 2001 г.) (Наредба № 4 от 2001 г.) и техническите спецификации на съоръженията и/или принадлежностите, включени в проекта;
 - 6.2. подробни количествени сметки, заверени от правоспособно лице;
 - 6.3. влязло в сила разрешение за строеж, когато издаването му се изисква съгласно ЗУТ;
 - 6.4. подписани подробни количествено-стойностни сметки.
7. Към проектите, включващи разходи за СМР, когато обектите са недвижими културни ценности, се прилагат:
 - 7.1. Документите по т. 6;
 - 7.2. Становище и заверка с печат от Министерството на културата върху графичните материали на проектната документация, изготвена по реда на глава двадесет и трета от Наредба № 4 от 2001 г.
8. Инвестиционните проекти, които включват обекти недвижими културни ценности, се съгласуват с Министерството на културата по реда на ЗКН.
9. Дейностите по проектиране и изпълнение на инвестиционните проекти за обекти недвижими културни ценности, в които ще се извършват дейности по реставрация, се осъществяват от лица или под непосредственото ръководство на лица, вписани в регистъра по чл. 165 от ЗКН.
10. Закупуването чрез финансов лизинг на активите е допустимо, при условие че бенефициентът стане собственик на съответния актив не по-късно от датата на подаване на искане за междинно или окончателно плащане за същия актив.
11. Ако дейностите се извършват на терени, които подлежат на рекултивация съгласно чл. 11, ал. 1 от ЗОЗЗ е представен проект за рекултивация на нарушени терени или залесяване на териториите с подходящи растителни видове, когато националното законодателство изисква да се приложат тези мерки.
12. В случай на реставрация на обекти и наличие на прилепи, следва да се представи обследване за наличие на защитени видове.

II. Специфични условия по дейности:

1. Дейности по „Строителство, реконструкция и/или рехабилитация на нови и съществуващи улици и тротоари и съоръженията и принадлежностите към тях“:

1.1. Подпомагат се проекти, ако под терена, в който ще се изпълнят дейностите по проекта, са изградени или реконструирани водоснабдителните и/или канализационните системи (ВиК) или не се предвижда да се изграждат или реконструират ВиК системи, считано от датата на въвеждане в експлоатация на инвестицията по сключения административен договор до края на мониторинговия период.

1.2. Подпомагат се дейности, които включват изграждане, реконструкция или ремонт на места за паркиране, единствено в случаите на места за паркиране в уличното пространство съгласно чл. 120 от Наредба № РД-02-20-2 от 2017 г. за планиране и проектиране на комуникационно-транспортната система на урбанизираните територии (обн. ДВ, бр. 7 от 2018 г.).

1.3. Проектът трябва да включва всички елементи, свързани с незастрашаването на живота и здравето на участниците в движението (пр. пътни знаци, маркировка, сигнализация).

1.4. Представен е анализ „разходи – ползи“ (Приложение № 4), когато заявените разходи за един обект на инвестиция надхвърлят левовата равностойност на 1 000 000 евро.

1.5. Подпомагат се проекти, ако инвестиционните проекти включват изграждане на защитни тръби и кабелни шахти, положени в подземна инфраструктура, които могат да се използват от всички оператори на електронни съобщителни мрежи освен ако е налице техническа невъзможност или има съществуващи защитни тръби и защитени шахти в предвиденото трасе/участък.

2. Дейности по „Строителство, реконструкция и/или рехабилитация на нови и съществуващи общински пътища и съоръженията и принадлежностите към тях“:

2.1. Строителство, реконструкция и/или рехабилитация на нови и съществуващи общински пътища, и съоръженията, и принадлежностите към тях са допустими за подпомагане ако са указани в Решение № 236/13.04.2007 г. на МС за утвърждаване списък на общинските пътища.

2.2. За инвестиции за строителство, реконструкция и/или рехабилитация на съществуващи общински пътища, и съоръженията, и принадлежностите към тях, е проведена процедура по реда на чл. 10, ал. 1, т. 1 и 2 от Раздел III. „Одит за пътна безопасност“ от Наредба за процедурите за управление на безопасността на пътната инфраструктура, (Обн. ДВ. бр. 46 от 21 юни 2022 г.). Изискването не се прилага за проекти с издадено разрешение за строеж преди 19 март 2021 г.

2.3. За инвестиции за строителство на нови общински пътища, и съоръженията, и принадлежностите към тях, е проведена процедура по реда на Раздел II. „Оценка на въздействието върху пътната безопасност“ от Наредба за процедурите за управление на безопасността на пътната инфраструктура. Изискването не се прилага за проекти с издадено разрешение за строеж преди 19 март 2021 г.

2.4. За инвестиции за реконструкция и/или рехабилитация на съществуващи общински пътища, и съоръженията, и принадлежностите към тях, следва да е проведена процедура по реда на Раздел II. „Оценка на въздействието върху пътната безопасност“ от Наредба за процедурите за управление на безопасността на пътната инфраструктура, когато дейностите предвиждат съществено изменение на

съществуващата пътна мрежа. Изискването не се прилага за проекти с издадено разрешение за строеж преди 19 март 2021 г.

2.5. Подпомагат се проекти, ако под терена, в който ще се изпълнят дейностите по проекта, са изградени или реконструирани водоснабдителните и/или канализационните системи (ВиК) или не се предвижда да се изградят или реконструират ВиК системи, считано от датата на въвеждане в експлоатация на инвестицията по сключения административен договор до края на мониторинговия период.

2.6. Представен е анализ „разходи – ползи“ (Приложение № 4), когато заявените разходи за един обект на инвестиция надхвърлят левовата равностойност на 1 000 000 евро.

2.7. Подпомагат се проекти, ако инвестиционните проекти включват изграждане на защитни тръби и кабелни шахти, положени в подземна инфраструктура, които могат да се използват от всички оператори на електронни съобщителни мрежи освен ако е налице техническа невъзможност или има съществуващи защитни тръби и защитени шахти в предвиденото трасе/участък.

3. Дейности по „Изграждане, реконструкция и/или рехабилитация на водоснабдителни системи и съоръжения в агломерации с под 2000 е.ж. в селските райони“:

3.1. Подпомагат се дейности в агломерации с под 2 000 е.ж., посочени в Приложение № 2 от настоящите Условия за кандидатстване.

3.2. Дейностите са допустими само на територията на общини, които са обслужвани от консолидиран ВиК оператор, посочен в Приложение № 7 от настоящите Условия за кандидатстване.

3.3. Дейностите са съгласувани от съответния консолидиран ВиК оператор.

3.3. Дейностите не противоречат на плановете за управление на речните басейни.

3.4. Подпомагат се дейности, за които съответния ВиК оператор се е съгласил да участва във всеки етап на изпълнението на одобрения инвестиционен проект и извършва мониторинг чрез наблюдение и оценка на изпълнението на проекта.

3.5. Проектът може да включва и изграждане и/или реконструкция/рехабилитация на сградни водопроводни отклонения в частта, която не е собственост на частни лица.

3.6. Проектът може да включва реконструкция и/или рехабилитация върху цялата ширина на съществуващите тротоар/и, пътна и/или улична настилка, нарушени в резултат на изкопните работи.

3.7. Представен е анализ „разходи – ползи“ (Приложение № 4), когато заявените разходи за един обект на инвестиция надхвърлят левовата равностойност на 1 000 000 евро.

4. Дейности по „Изграждане и/или обновяване на площи за широко обществено ползване, предназначени за трайно задоволяване на обществените потребности от общинско значение“:

4.1. Инвестициите се изпълняват върху имот – собственост на кандидата (с изключение на инвестиции по чл. 5б, ал. 2 от ЗОС). В случай, че в документа за собственост не е посочено, че обекта притежава статут на парк или градина се представя одобрен общ или подробен устройствен план на урбанизираните територии, от които да е видно, че имотите са със статут на парк или градина.

4.2. Дейностите, за които не се изисква издаване на разрешение за строеж са придружени от становище на главния архитект, че строежът не се нуждае от издаване на разрешение за строеж съгласно ЗУТ, и предвидените дейности за СМР не представляват текущ ремонт по смисъла на ЗУТ.

4.3. Дейностите за СМР, за извършването на които не се изисква одобрен инвестиционен проект съгласно ЗУТ, е изготвено заснемане на обекта/съоръжението и/или архитектурен план на съоръжението и/или проектни решения на инженер-конструктор за обекта, който ще се изгражда;

4.4. Дейности, които включват разходи за преместваеми обекти и елементи на градското обзавеждане, се придружават с издадено Разрешение за поставяне, в съответствие със ЗУТ.

4.5. Дейности, които включват разходи за преместваеми обекти и елементи на градското обзавеждане в паркове и градини, са придружени от план-схема за разполагане на преместваеми обекти и съоръжения (*представя се ако има такива обекти*).

4.6. В проектите може да е предвидено изграждане и/или обновяване на мрежи и съоръжения на техническата инфраструктура, свързана с поддържане на зелената система, обслужваща площадите и озеленените площи, открити обекти за спортни дейности и площадки за игра, монументално-декоративни елементи, включително фонтани, информационни елементи, мемориални места и обекти.

5. Дейности по „Изграждане, реконструкция, ремонт, оборудване и/или обзавеждане на спортна инфраструктура“:

5.1. Инвестициите се изпълняват върху имот – собственост на кандидата.

5.2. Дейностите, за които не се изисква издаване на разрешение за строеж са придружени от становище на главния архитект, че строежът не се нуждае от издаване на разрешение за строеж съгласно ЗУТ, и предвидените дейности за СМР не представляват текущ ремонт по смисъла на ЗУТ.

5.3. Дейностите за СМР, за извършването, на които не се изисква одобрен инвестиционен проект съгласно ЗУТ, е изготвено заснемане на обекта/съоръжението и/или архитектурен план на съоръжението и/или проектни решения на инженер-конструктор за обекта, който ще се изгражда.

5.4. Дейности, които включват разходи за преместваеми обекти, се придружават с издадено Разрешение за поставяне, в съответствие със ЗУТ.

6. Дейности по „Реконструкция, ремонт, оборудване и/или обзавеждане на общинска образователна инфраструктура с местно значение в селските райони“:

6.1. Инвестициите се изпълняват върху имот – собственост на кандидата.

6.2. Дейностите, за които не се изисква издаване на разрешение за строеж са придружени от становище на главния архитект, че строежът не се нуждае от издаване на разрешение за строеж съгласно ЗУТ, и предвидените дейности за СМР не представляват текущ ремонт по смисъла на ЗУТ.

6.3. Дейностите за СМР, за извършването, на които не се изисква одобрен инвестиционен проект съгласно ЗУТ, е изготвено заснемане на обекта/съоръжението и/или архитектурен план на съоръжението и/или проектни решения на инженер-конструктор за обекта, който ще се изгражда.

6.4. Дейности, които включват разходи за преместваеми обекти се придружават с издадено Разрешение за поставяне, в съответствие със ЗУТ.

6.5. Подпомагат се проекти, за които е представена заповед на министъра на образованието и науката за откриване, преобразуване или промяна на основното общинско училище или средното общинско училище или писмо от министъра на образованието и науката, удостоверяващо статута му и финансиращия орган *(за инвестиции в училища)*.

6.6. Подпомагат се проекти, за които е представена заповед на кмета на общината и решение на общинския съвет за откриване, преобразуване или промяна на общинската детска градина или писмо от министъра на образованието и науката, удостоверяващо статута и финансиращия орган на детската градина *(за инвестиции в детски градини)*.

6.7. В един проект могат да се включват всички сгради, в които се осъществява образователният процес, а не само сградата, в която е седалището на основното или средно общинско училище. *(за инвестиции в училища)*.

6.8. В един проект могат да се включват всички сгради, в които се осъществява образователният процес, а не само сградата, в която е седалището на детската градина *(за инвестиции в детски градини)*.

6.9. В случай, че в заявлението за подпомагане са включени разходи, свързани с подобряване на енергийната ефективност на сградата се представя обследване за енергийна ефективност придружено от валиден сертификат за енергийни характеристики на сграда в експлоатация, изготвени в съответствие с приложимото национално законодателство.

6.10. Подпомагат се проекти за инвестиции за производство на енергия от ВЕИ, включително инвестиции за производство на електрическа и/или топлинна енергия или енергия за охлаждане, ако са за собствено потребление и същите не надхвърлят необходимото количество енергия за покриване нуждите на обектите, в които се предоставят образователни услуги.

6.11. За дейности по т. 6.10. към заявлението за подпомагане се прилага анализ, удостоверяващ изпълнението на условията по т. 6.10, изготвен и съгласуван от правоспособно лице с компетентност в съответната област:

6.12. Проектите могат да включват дейности по изграждане, ремонт, реконструкция и/или обновяване на прилежащите пространства, включително и спортна инфраструктура (открита и/или закрыта), площадки за игра и др.

6.13. Подпомагат се проекти, в случай че площта на стопанските обекти не надвишава 20 % от площта на сградата, обект на подпомагане.

7. Дейности по „Реконструкция, ремонт, оборудване и/или обзавеждане на общински сгради, в които се предоставят обществени услуги, с цел подобряване на тяхната енергийна ефективност, вкл. и дейности за производство на енергия от възобновяеми енергийни източници за собствени нужди“:

7.1. Инвестициите се изпълняват върху имот – собственост на кандидата.

7.2. Дейностите, за които не се изисква издаване на разрешение за строеж са придружени от становище на главния архитект, че строежът не се нуждае от издаване на разрешение за строеж съгласно ЗУТ, и предвидените дейности за СМР не представляват текущ ремонт по смисъла на ЗУТ.

7.3. Дейностите за СМР, за извършването, на които не се изисква одобрен инвестиционен проект съгласно ЗУТ, е изготвено заснемане на обекта/съоръжението и/или архитектурен план на съоръжението и/или проектни решения на инженер-конструктор за обекта, който ще се изгражда.

7.4. Дейности, които включват разходи за преместваеми обекти се придружават с издадено Разрешение за поставяне, в съответствие със ЗУТ.

7.5. В случай, че в заявлението за подпомагане са включени разходи, свързани с подобряване на енергийната ефективност на сградата се представя обследване за енергийна ефективност придружено от валиден сертификат за енергийни характеристики на сграда в експлоатация, изготвени в съответствие с приложимото национално законодателство.

7.6. Подпомагат се проекти за инвестиции за производство на енергия от ВЕИ, включително инвестиции за производство на електрическа и/или топлинна енергия или енергия за охлаждане, ако са за собствено потребление и същите не надхвърлят необходимото количество енергия за покриване нуждите на обектите, в които се предоставят обществени услуги.

7.7. За дейности по т. 7.6. към заявлението за подпомагане се прилага анализ, удостоверяващ изпълнението на условията по т. 7.6, изготвен и съгласуван от правоспособно лице с компетентност в съответната област.

7.8. Подпомагат се проекти, в случай че площта на стопанските обекти не надвишава 20 % от площта на сградата, обект на подпомагане.

8. Дейности по „Реконструкция, ремонт, реставрация, закупуване на оборудване и/или обзавеждане на обекти, свързани с културния живот“:

8.1. Инвестициите се изпълняват върху имот – собственост на кандидата.

8.2. Дейностите, за които не се изисква издаване на разрешение за строеж са придружени от становище на главния архитект, че строежът не се нуждае от издаване на разрешение за строеж съгласно ЗУТ, и предвидените дейности за СМР не представляват текущ ремонт по смисъла на ЗУТ.

8.3. Дейностите за СМР, за извършването, на които не се изисква одобрен инвестиционен проект съгласно ЗУТ, е изготвено заснемане на обекта/съоръжението и/или архитектурен план на съоръжението и/или проектни решения на инженер-конструктор за обекта, който ще се изгражда.

8.4. Дейности, които включват разходи за преместваеми обекти се придружават с издадено Разрешение за поставяне, в съответствие със ЗУТ.

8.5. В случай, че в заявлението за подпомагане са включени разходи, свързани с подобряване на енергийната ефективност на сградата се представя обследване за енергийна ефективност придружено от валиден сертификат за енергийни характеристики на сграда в експлоатация, изготвени в съответствие с приложимото национално законодателство.

8.6. Подпомагат се проекти за инвестиции за производство на енергия от ВЕИ, включително инвестиции за производство на електрическа и/или топлинна енергия или енергия за охлаждане, ако са за собствено потребление и същите не надхвърлят необходимото количество енергия за покриване нуждите на обекти, свързани с културния живот.

8.7. За дейности по т. 8.6. към заявлението за подпомагане се прилага анализ, удостоверяващ изпълнението на условията по т. 8.6, изготвен и съгласуван от правоспособно лице с компетентност в съответната област.

8.8. Подпомагат се дейности, за реконструкция, ремонт, реставрация, закупуване на оборудване и/или обзавеждане на читалища, само в случай, че сградата, обект на инвестиция, е предоставена за ползване на читалища, регистрирани по Закона за

народните читалища и са вписани в Търговски регистър и регистъра на ЮЛНЦ, чиято дейност не е прекратена или не са обявени в несъстоятелност.

8.9. Подпомагат се проекти, в случай че площта на стопанските обекти не надвишава 20 % от площта на сградата, обект на подпомагане.

III. Недопустими дейности:

1. Дейности, които включват обекти с предоставен от министъра на културата статут на недвижима културна ценност с категория „национално значение“ или „световно значение“.

2. Дейности, за които има постановен административен акт по реда на ЗООС и/или по чл. 31 от Закона за биологичното разнообразие за неодобряване осъществяването/несъгласуване на инвестиционното предложение/плана/програмата/проекта или за прекратяване на процедурата, включително и поради недопустимост спрямо режими, определени в утвърдени планове за управление на речните басейни.

3. За проекти, които се извършват на терени, които подлежат на рекултивация съгласно чл. 11, ал. 1 от Закона за опазване на земеделските земи и не се изпълняват мерките, предвидени в проекта по чл. 11, ал. 2 или 3 от същия закон.

4. Дейности, които след изпълнението им по проекта няма да доведат до използване на обекта на инвестицията по предназначение и/или въвеждане на обекта на инвестицията в експлоатация в случаите, когато това е задължително съгласно ЗУТ и подзаконовите актове за неговото прилагане.

5. Проекти, които включват инвестиции, които не отговарят на европейското и национално законодателство.

6. Инвестиции в обект, който не отговаря на дефиницията за дребна по мащаби инфраструктура.

7. За проекти, които включват само принадлежности и съоръжения за дейността строителство, реконструкция и/или рехабилитация на нови и съществуващи улици и тротоари и съоръженията и принадлежностите към тях с изключение на енергозахранващите и осветителните съоръжения и тела.

8. За проекти, които включват само принадлежности и съоръжения за дейността строителство, реконструкция и/или рехабилитация на съществуващи общински пътища и съоръженията и принадлежностите към тях, с изключение на енергозахранващите и осветителните съоръжения и тела.

9. За проекти, които включват дейности по изграждане, реконструкция и/или ремонт на паркинг и/или гробищни паркове.

10. Проекти, подадени по т. 3.2. от Раздел 4 „Допустими дейности/инвестиции“, които включват оборудване и/или обзавеждане, с изключение на оборудване и/или обзавеждане свързано с мерките за подобряване на енергийната ефективност и производство/съхранение на енергия от ВЕИ за собствено потребление.

11. За заявления за подпомагане, включващи повече от една допустима дейност, посочена в Раздел 4 „Допустими дейности/инвестиции“.

IV. Срок за изпълнение на одобрените заявления за подпомагане:

Одобреното заявление за подпомагане се изпълнява в срок до **30.06.2029 г.**

10. Допустими и недопустими разходи:

I. Допустими разходи:

1. Разходи, свързани с прякото изпълнение на СМР:

1.1. Разходи, свързани с прякото изпълнение на СМР за дейности по т. 3.2 от Раздел 4 „Допустими дейности/инвестиции“, включват само:

- Мерки за енергийна ефективност, които са предписани като задължителни за сградата в обследването за енергийна ефективност, включително:

- По външните сградни ограждащи елементи - подмяна на дограма (прозорци, врати и др.);
- По системите за поддържане на микроклимата:
 - ремонт, модернизация или подмяна на амортизирани системи за отопление, охлаждане и вентилация на сградата за повишаване на енергийната ефективност;
 - реконструкция на система за отопление;
 - ремонт или подмяна на електрическата инсталация на сградата и изпълнение на енергоспестяващо осветление;
 - инсталиране на система за автоматизирано централизирано управление на осветлението и/или отоплението/охлаждането в сградата;

- Поставяне/инсталиране на системи за оползотворяване на енергия от възобновяеми енергийни източници за енергийните потребности на сградата и батерии за съхранение на енергия, ако са предписани в енергийното обследване;

- Съпътстващи строителни и монтажни работи, свързани с изпълнението на мерките за енергийна ефективност и съответното възстановяване на сградата в резултат на изпълнените мерки с енергоспестяващ ефект. Съпътстващите строителни и монтажни работи са свързани единствено с възстановяването на първоначалното състояние, нарушено в резултат на обновяването на сградата.

- СМР, които произтичат от нормативни изисквания свързани с безопасната експлоатация на сградите и са предписани като задължителни в техническия паспорт на сградата.

- СМР, които са нормативно необходими за въвеждане на сградата в експлоатация, включително:

- СМР, свързани с отстраняване на локални дефекти и повреди, които не нарушават общата конструктивна устойчивост на сградите, но в същото време създават пряка опасност за преките ползватели или неотстраняването им би довело до по-сериозни промени в носещата конструкция на сградата в бъдеще;

СМР, свързани с осигуряване на пожарна безопасност, ремонт/подмяна на мълниезащитна и заземителна инсталация, осигуряване на достъпна архитектурна среда.)

2. Разходи, свързани с оборудване и/или обзавеждане за дейности по т. 2 и 3 от Раздел 4 „Допустими дейности/инвестиции“.

3. Непредвидените разходи, възникнали в резултат на работи и/или обстоятелства, които не са могли да бъдат предвидени при първоначалното проектиране. Същите водят до увеличаване на количествата, заложили предварително в количествените сметки към проекта, и/или до нови СМР, за които са спазени условията за допустимост на разходите, предназначени за постигане на целите на заявлението за подпомагане. Новите СМР, следва да бъдат възлагани по реда на ЗОП в случаите, когато не са допуснати изключения. Същите не могат да надхвърлят 5 на сто от стойността на договорените разходи по т. 1 на етап сключен административен договор или последен анекс.

4. Общи разходи, свързани със заявлението за подпомагане, в това число разходи за хонорари за архитекти, инженери и консултанти, консултации за икономическа и екологична устойчивост на заявлението за подпомагане, оценка на въздействието върху пътната безопасност, одит за пътна безопасност, обследване за енергийна ефективност, извършени както в процеса на подготовка на заявлението за подпомагане преди подаване на заявлението за подпомагане, така и по време на неговото изпълнение, които не могат да надхвърлят 12 на сто от общия размер на допустимите разходи по заявлението за подпомагане, включени в т. 1 и 2.

II. Недопустими разходи:

1. Разходи за закупуване или наем на земя и сгради.
2. Разходи за закупуване и/или инсталиране на оборудване, съоръжения и обзавеждане втора употреба.
3. Разходи за Данък върху добавена стойност, с изключение на невъзстановим ДДС, когато е поет действително и окончателно от кандидати, различни от лицата, освободени от данък съгласно чл. 3, ал. 5 от ЗДДС.
4. Разходи за лизинг, с изключение на финансов лизинг при спазване на изискването по т. 10 от Раздел 9. „Условия за допустимост на дейностите/инвестиции, в т.ч. срок за изпълнение на одобрените заявления за подпомагане“.
5. Оперативни разходи, включително разходи за поддръжка, наеми, застраховка, текущ ремонт.
6. Разходи за банкови и административни такси, разходи за гаранции, изплащане и рефинансиране на лихви, застраховки.
7. Разходи за обезщетения за отчуждаване на имоти.
8. Разходи за принос в натура.
9. Закупуване на оборудване, включително компютърен софтуер, над пазарната им стойност.
10. Разходи за плащания в брой.
11. Лихви и комисиони, печалба на лизинговата компания, разходи по лихви за рефинансиране, оперативни и застрахователни разходи по лизинговия договор в случаите на финансов лизинг.
12. Разходи за инвестиции, за които ДФЗ или друг компетентен орган установи изкуствено създадени условия за получаване на помощта с цел осъществяване на предимство в противоречие с целите на интервенцията.
13. Разходи, които представляват обикновена подмяна.
14. Разходи за инвестиции, за които се установи, че ще имат отрицателно въздействие върху околната среда.
15. Разходи за неустойки за неизпълнение по договорите с избраните доставчици/изпълнители.
16. Разходи, в частта им, която надвишава определените референтните разходи.
17. Разходи за инвестиции, които са финансирани със средства от ЕСИФ или чрез други инструменти на Европейския съюз, както и с други публични средства, различни от тези на кандидата и са за същия обект/и, включително и разходи, за които е установено двойно финансиране.
18. Разходи за инвестиции за улици, които са част от местен или републикански път, с изключение на допустимите дейности по чл. 30, ал. 4 от ЗП.
19. Едногодишни растения и тяхното засаждане.

20. Общи разходи по т. 4, подраздел I. „Допустими разходи“ от Раздел 10 „Допустими и недопустими разходи“, извършени преди 01.01.2023 г.

21. Разходи, по които дейностите, включени в проекта, са били физически започнати и/или извършени преди подаване на заявлението за подпомагане, независимо дали всички свързани плащания са извършени (*с изключение на разход, по т. 4 от раздел 10 „Допустими и недопустими разходи“, извършени преди подаването му*).

22. Разходи за изграждане и/или реконструкция/рехабилитация на сградни водопроводни отклонения в частта им, когато теренът е собственост на частни лица.

23. Разходи за информационни и комуникационни технологии в образователна инфраструктура.

11. Условия за допустимост на разходите и избрана система за оценка на обосноваване на разходите:

1. Безвъзмездната финансова помощ по настоящите Условия за кандидатстване се предоставя под формата на възстановяване на действително направени и платени допустими разходи.

2. Допустими за подпомагане са само разходи, включени в заявлението за подпомагане, които отговарят на Условията за кандидатстване.

3. Допустимите разходи по т. 4, подраздел I. „Допустими разходи“ от Раздел 10 „Допустими и недопустими разходи“ не може да надхвърлят следните стойности:

а) за консултантски услуги, свързани с подготовката на заявлението за подпомагане, като част от разходите по т. 4, подраздел I. „Допустими разходи“ от Раздел 10 „Допустими и недопустими разходи“ не могат да надхвърлят 1,2 на сто от допустимите разходи по т. 1 и 2, подраздел I. „Допустими разходи“ от Раздел 10 „Допустими и недопустими разходи“;

б) за консултантски услуги, свързани с управлението на проекта, като част от разходите по т. 4, подраздел I. „Допустими разходи“ от Раздел 10 „Допустими и недопустими разходи“ не могат да надхвърлят 1,2 на сто от допустимите разходи по т. 1 и 2, подраздел I. „Допустими разходи“ от Раздел 10 „Допустими и недопустими разходи“;

в) разходите за изготвяне на технически и/или работен проект, като част от разходите по т. 4, подраздел I. „Допустими разходи“ от Раздел 10 „Допустими и недопустими разходи“ не могат да надхвърлят 3,5 на сто от допустимите разходи по т. 1, подраздел I. „Допустими разходи“ от Раздел 10 „Допустими и недопустими разходи“;

г) разходите за строителен надзор, като част от разходите по т. 4, подраздел I. „Допустими разходи“ от Раздел 10 „Допустими и недопустими разходи“ не могат да надхвърлят 1,9 на сто от допустимите разходи по т. 1, подраздел I. „Допустими разходи“ от Раздел 10 „Допустими и недопустими разходи“;

д) разходите за авторски надзор, като част от разходите по т. 4, подраздел I. „Допустими разходи“ от Раздел 10 „Допустими и недопустими разходи“ не могат да надхвърлят 0,9 на сто от допустимите разходи по т. 1 от Раздел 10 „Допустими и недопустими разходи“;

е) разходите за оценката на въздействието върху пътната безопасност, като част от разходите по т. 4, подраздел I. „Допустими разходи“ от Раздел 10 „Допустими и недопустими разходи“ не могат да надхвърлят следните стойности:

- за инфраструктурен обект (общински път) с обща дължина до 1 км – разходите за извършване на оценка на въздействието върху пътната безопасност не могат да надвишават 2000 лв;
- за обект (общински път) с обща дължина над 1 км – размерът на допустимите

разходи са – 2000 лв. за първия километър и по 1000 лв. за всеки започнат следващ километър.

ж) разходите за одит за пътна безопасност, като част от разходите по т. 4, подраздел I. „Допустими разходи“ от Раздел 10 „Допустими и недопустими разходи“ не могат да надхвърлят следните стойности:

- за инфраструктурен обект (общински път) с обща дължина до 1 км – разходите за извършване на одит за пътна безопасност не могат да надвишават 2000 лв;
- за обект (общински път) с обща дължина над 1 км – размерът на допустимите разходи са – 2000 лв. за първия километър и по 1000 лв. за всеки започнат следващ километър.

з) разходите за обследване за енергийна ефективност, като част от разходите по т. 4, подраздел I. „Допустими разходи“ от Раздел 10 „Допустими и недопустими разходи“ не могат да надхвърлят 0,9 на сто от допустимите разходи по т. 1 от Раздел 10 „Допустими и недопустими разходи“;

4. Разходите по т. 4, подраздел I. „Допустими разходи“ от Раздел 10 „Допустими и недопустими разходи“ са допустими, ако са извършени не по-рано от 1 януари 2023 г., независимо дали всички свързани с тях плащания са направени.

5. Държавен фонд „Земеделие“ извършва оценка на обосноваването на предложените за финансиране разходи по т. 1, подраздел I. „Допустими разходи“ от Раздел 10 „Допустими и недопустими разходи“ чрез съпоставяне на предложените разходи с определените от ДФЗ референтни цени за допустимите за финансиране активи и дейности.

6. Обосноваването на заявените за финансиране разходи се преценява чрез съпоставяне с определените референтни цени.

7. Когато заявлението за финансиране разход по т. 1 и 2, подраздел I. „Допустими разходи“ от Раздел 10 „Допустими и недопустими разходи“ не е включен в Приложение № 6 „Списък с наименованията на активите и дейностите, за които са определени референтни цени“ към датата на подаване на заявлението за подпомагане, обосноваването на разходите се преценява чрез представяне на най-малко три съпоставими независими оферти. Държавен фонд „Земеделие“, с цел определяне обосноваването на заявените разходи, може да изиска от кандидата да представи най-малко три съпоставими независими оферти, когато офертите не са били представени към датата на подаване на заявлението за подпомагане, и разходите не са включени в списъка в Приложение № 6.

8. В случаите по т. 7 оферентите, когато са местни лица, трябва да са вписани в Търговския регистър към Агенцията за вписване, а оферентите – чуждестранни лица, следва да представят документ за правосубектност съгласно националното им законодателство. Оферентите на СМР, местни и чуждестранни лица, трябва да бъдат вписани в Централен професионален регистър на строителя съгласно Закона за Камарата на строителите и да могат да извършват строежи и/или отделни видове строителни и монтажни работи от съответната категория съгласно изискванията на чл. 3, ал. 2 от Закона за Камарата на строителите. Изискването за вписване в търговския регистър не се прилага за физически лица, предоставящи услуги по т. 4, подраздел I. „Допустими разходи“ от Раздел 10 „Допустими и недопустими разходи“.

9. Кандидатите събират офертите по т. 7 чрез прилагане на принципа на пазарни консултации съгласно ЗОП, като публикуват на профила на купувача информация относно вида на инвестицията, която ще бъде заявена за финансиране, придружена от техническа спецификация с посочени минимални параметри или подробно описание на актива. Кандидатите определят подходящ срок за получаване на оферти, който не може да бъде по-кратък от 5 работни дни.

10. Минималното съдържание на офертите по т. 7 е: наименование на оферента, срок на валидност на офертата, дата на издаване на офертата, подпис и печат на офертата, техническо предложение, ценово предложение в лева или евро с посочен ДДС.

11. Държавен фонд „Земеделие“ извършва съпоставка между размера на разхода, посочен в представените оферти и размера на определения референтен разход, като одобрява за финансиране разхода до най-ниския му размер.

12. За разходите по т. 4, подраздел I. „Допустими разходи“ от Раздел 10 „Допустими и недопустими разходи“ не се изисква представяне на оферти. Допустимите разходи по т. 4, подраздел I. „Допустими разходи“ от Раздел 10 „Допустими и недопустими разходи“ не може да надхвърлят стойностите по т. 3.

12. Критерии за подбор:

1. Критерии за подбор, по които ще бъдат класирани постъпилите заявления за подпомагане:

№	Критерии за подбор	Условие за изпълнение	Точки
1.	Брой население, което ще се възползва от допустимите дейности		25
1.1	Инвестицията се изпълнява на територията на населено място/населени места с общо население от 200 до 1000 души	1. По данни на Националния статистически институт към края на годината, предхождаща датата на кандидатстване; 2. Отчита се сбора от населението само на населеното място/населените места, което ще се възползва от инфраструктурата по проекта.	5
1.2	Инвестицията се изпълнява на територията на населено място/населени места с общо население от 1001 до 2000 души	1. По данни на Националния статистически институт към края на годината, предхождаща датата на кандидатстване; 2. Отчита се сбора от населението само на населеното място/населените места, което ще се възползва от инфраструктурата по проекта.	10
1.3	Инвестицията се изпълнява на територията на населено място/населени места с общо население от 2001 до 3000 души	1. По данни на Националния статистически институт към края на годината, предхождаща датата на кандидатстване; 2. Отчита се сбора от населението само на населеното място/населените места, което ще се възползва от инфраструктурата по проекта.	15
1.4	Инвестицията се изпълнява на територията на населено място/населени места с общо	1. По данни на Националния статистически институт към края на годината, предхождаща датата на кандидатстване; 2. Отчита се сбора от населението само на населеното място/населените места,	20

	население от 3001 до 5000 души	което ще се възползва от инфраструктурата по проекта.	
1.5	Инвестицията се изпълнява на територията на населено място/населени места с общо население над 5000 души	1. По данни на Националния статистически институт към края на годината, предхождаща датата на кандидатстване; 2. Отчита се сбора от населението само на населеното място/населените места, което ще се възползва от инфраструктурата по проекта.	25
2.	Брой населени места, обхванати от инвестицията		15
2.1	Инвестицията обхваща повече от едно населено място	Инвестиционното предложение се реализира на територията на две населени места	5
2.2	Инвестицията обхваща повече от две населени места	Инвестиционното предложение се реализира на територията на три населени места	10
2.3	Инвестицията обхваща повече от три населени места	Инвестиционното предложение се реализира на територията на четири или повече населени места	15
3.	Допълняемост на инвестициите, водещи до по-голяма завършеност на инфраструктурата		15
3.	Допълняемост на инвестициите, водещи до по-голяма завършеност на инфраструктурата	1. Инвестициите по проекта допълват/надграждат предходни дейности по изграждане, ремонт или реконструкция на дадена инфраструктура и водят до по-голяма завършеност на инфраструктурата като цялост; 2. За целите на критерия, за предходни дейности по изграждане, ремонт или реконструкция на дадена инфраструктура, ще се считат такива, които са извършени след 01.01.2014 г; 3. За целите на критерия, за предходни дейности по изграждане, ремонт или реконструкция на дадена инфраструктура, ще се считат такива, които са финансирани, както със средства от ЕЗФРСР, така и със средства от с други източници. Съответствието с критерия ще се доказва с акт за въвеждане в експлоатация на обект, строителна документация, решение на общинския съвет с точно посочена допълняемост/надграждане на инвестицията или др. документи, от които да е видно съответствието с критерия.	15
4.	Проекти с включени инвестиции за достъпна среда		10

4.	Проекти с включени инвестиции за достъпна среда	Точки по критерия получават проектни предложения с включени инвестиции в елементи за достъпна среда в обществени територии, сгради и/или съоръжения.	10
5.	Съответствие на проекта и неговата цел с целите/приоритетите заложи в плана за развитие на съответната община		20
5.1	Инвестицията по проекта съответства на две от целите/приоритетите заложи в плана за развитие на общината	Удостоверява се с декларация от кмета на общината, съдържаща информация на кои от целите/приоритетите заложи в плана за развитие на съответната община съответства инвестицията по проекта, както и с извадка от плана за развитие на общината, от която да са видни заложените цели.	5
5.2	Инвестицията по проекта съответства на три от целите/приоритетите заложи в плана за развитие на общината	Удостоверява се с декларация от кмета на общината, съдържаща информация на кои от целите/приоритетите заложи в плана за развитие на съответната община съответства инвестицията по проекта, както и с извадка от плана за развитие на общината, от която да са видни заложените цели.	10
5.3	Инвестицията по проекта съответства на повече от три от целите/приоритетите заложи в плана за развитие на общината	Удостоверява се с декларация от кмета на общината, съдържаща информация на кои от целите/приоритетите заложи в плана за развитие на съответната община съответства инвестицията по проекта, както и с извадка от плана за развитие на общината, от която да са видни заложените цели.	20
Максимален брой точки			85
Минимален брой точки			15

Забележка:

По Критерий 1. „Брой население, което ще се възползва от допустимите дейности“, се отчита сбора от населението само на населеното място/населените места, на територия на което/които ще се извършват инвестициите, включени в проекта.

При изграждане, реконструкция и/или рехабилитация на довеждащ/транзитен водопровод, в населено място, точки по критерий 1 „Брой население, което ще се

възползва от допустимите дейности“ се сформира от сбора на населението на населеното/ните места, в които е предвидена инвестицията по проекта, сумиран със сбора от населението на населеното/населените места, обслужвани от реконструирания довеждащ/транзитен водопровод.

При изграждане, реконструкция и/или рехабилитация на водопровод в едно населено място и част от довеждащ/транзитен водопровод, захранващ друго населено място (като другото населено място не е предмет на инвестицията), точки по критерий 1 „Брой население, което ще се възползва от допустимите дейности“ се сформира от сбора на населението, което ще се възползва от достъпа до подобрена инфраструктура, т.е. към сбора на населението на населеното/ните места, в които е предвидена реконструкция на водопроводна мрежа, следва да бъде сумирано и населението на населеното/населените места, обслужвани от реконструирания довеждащ/транзитен водопровод.

По Критерий 5. „Съответствие на проекта и неговата цел с целите/приоритетите заложиени в плана за развитие на съответната община“ - в извадка от плана за развитие на общината, се отчитат броя на заложените цели/приоритети, за доказване изпълнение на критерия.

13. Приложим режим на минимални/държавни помощи:

Определението на понятието „държавна помощ“ се съдържа в член 107, параграф 1 от Договора за функционирането на Европейския съюз. Държавна помощ е всяка помощ, предоставена от държава-членка на Европейския съюз, под каквато и да било форма, която нарушава или предизвиква опасност от нарушаване на конкуренцията, поради поставяне в по-благоприятно положение на определени предприятия или производството на определени стоки, доколкото се засяга търговията между държавите-членки на ЕС. По правило предоставянето на държавни помощи е забранено като изключенията от тази забрана са нормативно уредени. Предоставянето на безвъзмездна финансова помощ се извършва в съответствие с европейското и национално законодателство в областта на държавните помощи. Съгласно правилата за държавни помощи, ако финансирането бъде определено като неправомерна и несъвместима държавна помощ, то следва да бъде възстановено от бенефициента заедно с лихва за периода на неправомерно ползване.

Едно от условията, които трябва да бъдат изпълнени, за да бъдат приложени правилата за държавни помощи при предоставянето на държавни ресурси, е получател на помощта да е „предприятие“ съгласно конкурентното право. „Предприятие“ по смисъла на чл. 107 от ДФЕС е всяка структура, ангажирана със стопанска дейност, независимо от правния ѝ статут и начина ѝ на финансиране. Съгласно практиката на Съда на ЕС, „предприятия“ по смисъла на конкурентното право са всички субекти, упражняващи икономическа дейност, в това число и носители на публична власт, когато дейността им е свързана с предлагане на стоки/услуги на пазара. За преценката дали едно лице оперира като „предприятие“ е без значение правният статут по националното право и начинът му на финансиране. Когато дейността е свързана с упражняване на властнически правомощия, тя няма икономически характер и следователно за нея са неприложими правилата за държавни помощи.

Съгласно раздел 7.2.2, параграфи 210 и 211 от Съобщение на Комисията „Известие на Комисията за понятието за държавна помощ съгласно член 107, параграф 1 от ДФЕС“ (за краткост Известието), (2016/С 262/01), Комисията е счела, че някои мерки не са били в състояние да засегнат търговията между държавите членки, както е посочено в параграфи 196 и 197, може да е уместна също за някои публични финансираня на инфраструктура, по-специално за местна или общинска инфраструктура, дори ако тя може да бъде експлоатирана с търговска цел. Характеристика от значение при тези

случаи е предимно местните региони на обслужване, както и доказателства, че е малко вероятно трансграничните инвестиции да бъдат засегнати повече от незначително. Например малко вероятно е търговията да бъде засегната от изграждането на местни съоръжения за отдих, здравни заведения, малки летища или пристанища, които предимно обслужват местни ползватели и за които отражението върху трансграничните инвестиции е незначително. Доказателствата за липсата на въздействие върху търговията биха могли да включват данни, сочещи, че инфраструктурата се ползва само ограничено извън държавата членка и че трансграничните инвестиции в разглеждания пазар са минимални или няма вероятност да бъдат засегнати по неблагоприятен начин.

Също така има обстоятелства, при които някои инфраструктури не срещат пряка конкуренция от други инфраструктури от същия вид или други инфраструктури от различен вид, предлагащи услуги със значителна степен на заменяемост, или пряко с такива услуги. Липсата на пряка конкуренция между инфраструктурите е най-характерна за широкообхватните мрежови инфраструктури, които са естествени монополи, т.е. чието дублиране би било икономически нецелесъобразно. Аналогично, може да има сектори, където частното финансиране за изграждането на инфраструктура е незначително. Комисията счита, че засягането на търговията между държавите членки или нарушенията на конкуренцията обикновено са изключени по отношение на изграждането на инфраструктура в случаите, когато в същото време i) инфраструктурата обикновено не среща пряка конкуренция, ii) частното финансиране е незначително в сектора и в съответната държава членка и iii) инфраструктурата не е предназначена да облагодетелства избирателно конкретно предприятие или сектор, предоставя ползи за обществото като цяло.

Допустими кандидати по настоящите Условия за кандидатстване са общини от селските райони, съгласно Приложение № 1, а за дейността „Изграждане, реконструкция и/или рехабилитация на водоснабдителни системи и съоръжения в агломерации с под 2000 е.ж. в селските райони“ освен че общините трябва да са в селски райони, но трябва и да попадат в агломерации под 2000 е.ж., посочени в Приложение № 2 към настоящите Условия за кандидатстване.

Като бенефициент, кандидатите общини попадат в определението за „предприятие“ съгласно практиката на Съда на ЕС. Съгласно Конституцията на Република България общината е основната административно-териториална единица, в която се осъществява местното самоуправление. В националното законодателство е предвидено за органите на местно самоуправление да изпълняват множество властнически правомощия, но и да извършват дейности които не са присъщи за властническите им правомощия.

В рамките на настоящите Условия за кандидатстване не е предвидена възможност за конкуренция за получаване на безвъзмездна финансова помощ между отделните общини поради предвидените предварително определени бюджети за всяка община, съгласно Методика за определяне на гарантирани бюджети за общините в обхвата на дефиницията за селски райони, Приложение № 3 към настоящите Условия за кандидатстване.

Особеното в настоящите Условия за кандидатстване е това, че е в Раздел 4 „Допустими дейности/инвестиции“ са посочени осем различни допустими дейности, като не всяка от тях е свързана с упражняването на властнически правомощия. Поради което е необходимо в настоящия раздел да бъдат разгледани различните дейности, и да се прецени предоставянето на безвъзмездна финансова помощ ще доведе ли до нарушаване на конкуренцията и ще се засегне ли търговията между държавите.

Първата група от допустими дейности, които ще бъдат разгледани са:

1. Строителство, реконструкция и/или рехабилитация на нови и съществуващи улици и тротоари и съоръженията и принадлежностите към тях;

2. Строителство, реконструкция и/или рехабилитация на нови и съществуващи общински пътища и съоръженията и принадлежностите към тях;

Съгласно раздел 7.2.3, параграф 220 от „Известието“ докато пътищата, предоставени за безплатно обществено ползване, са общи инфраструктури и публичното им финансиране не попада в приложното поле на правилата за държавни помощи, експлоатацията на платен път в много случаи представлява стопанска дейност. Въпреки това самото изграждане на пътната инфраструктура, включително на платени пътища — за разлика от тяхната експлоатация и при условие че тя не представлява инфраструктура със специално предназначение — обикновено отговаря на условията, посочени в параграф 211, поради което неговото финансиране обикновено не влияе на търговията между държавите членки или не нарушава конкуренцията. За да се гарантира, че цялото публично финансиране на даден проект не е предмет на правилата за държавни помощи, държавите членки трябва също да гарантират, че са изпълнени условията, определени в параграф 212. Същата логика важи за инвестициите в инфраструктура за мостове, тунели и вътрешни водни пътища (например реки и канали).

Европейската комисия счита, че обичайното предоставяне на финансови средства за изграждане на инфраструктура (на ниво собственик) не нарушава конкуренцията, когато са изпълнени следните условия:

1. съответната инфраструктура няма пряка конкуренция;

Има обстоятелства, при които някои инфраструктури не срещат пряка конкуренция от други инфраструктури от същия вид или други инфраструктури от различен вид, предлагащи услуги със значителна степен на заменяемост, или пряко с такива услуги. Липсата на пряка конкуренция между инфраструктурите е най-характерна за широкообхватните мрежови инфраструктури, които са естествен монопол, т.е. чието дублиране би било икономически нецелесъобразно.

2. делът на частното финансиране в съответния сектор и в държавата-членка е незначителен;

3. инфраструктурата не е конструирана с цел да предоставя специфично предимство на определено предприятие или сектор, а осигурява ползи за обществото като цяло.

Съгласно националното законодателство и настоящите Условия за кандидатстване, общината е собственик на общинската улична мрежа и няма право да предоставя управлението ѝ на стопански субекти. Строителство, реконструкция и/или рехабилитация на нови и съществуващи улици и тротоари и съоръженията и принадлежностите към тях е инфраструктура с отворен достъп. Уличната инфраструктура е обществено достъпна и не може да бъде експлоатирана по икономически начин и съответно няма възможност да бъде предоставена за управление и ползване на стопански субекти.

В чл. 3, ал. 3 от ЗП е посочено, че общинските пътища са отворени за обществено ползване, и осигуряват транспортни връзки от местно значение и са свързани с републиканските пътища или с улиците. В чл. 8, ал. 3 от ЗП е предвидено, че общинските пътища са публична общинска собственост. Съгласно националното законодателство и настоящите Условия за кандидатстване, общината като собственик на общинските пътища няма право да предоставя управлението им на стопански субекти.

Изградената или реконструирана общинска и пътна и улична мрежа, като и използването и от крайните потребители има характер на естествен монопол и осигурява ползи за обществото като цяло. Предвид собствеността определена в

законодателството за общинската пътна и улична мрежа, липсва алтернатива за нейното изграждане и управление от други стопански субекти, а паралелното и изграждане и паралелното съществуване на отделни пътища и улици особено в селските райони би било икономическо неизгодно. Също така местните общински пътища и улици са инфраструктура с локален ефект, която може да се счита, че не засяга търговията в рамките на общността.

В този смисъл, на ниво собственик финансирането по настоящите условия за кандидатстване на общински пътища и улици не представлява държавна помощ по смисъла на чл. 107, пар. 1 от ДФЕС.

Втората група дейности са по отношение на дейността „Изграждане, реконструкция и/или рехабилитация на водоснабдителни системи и съоръжения в агломерации с под 2000 е.ж. в селските райони.“

Съгласно раздел 7.2.3, параграф 221 от „Известието“, самото изграждане на всеобхватна мрежа за водоснабдяване и канализация обикновено отговаря на условията, посочени в параграф 211, и поради това неговото финансиране обикновено не нарушава конкуренцията или не засяга търговията между държавите членки.

Европейската комисия счита, че обичайното предоставяне на финансови средства за изграждане на инфраструктура (на ниво собственик) не нарушава конкуренцията, когато са изпълнени следните условия:

1. съответната инфраструктура няма пряка конкуренция;
2. дялът на частното финансиране в съответния сектор и в държавата-членка е незначителен;
3. инфраструктурата не е конструирана с цел да предоставя специфично предимство на определено предприятие или сектор, а осигурява ползи за обществото като цяло.

Съгласно ЗВ изграждането, надграждане, реконструкцията и рехабилитацията на водоснабдителна инфраструктура е държавна или общинска собственост. По настоящите Условия за кандидатстване е допустима за подпомагане само общинска водоснабдителна инфраструктура.

Водоснабдителните услуги имат характера на естествен монопол и осигуряват ползи за обществото като цяло. Предвид спецификата на ползването на водата за питейно-битови нужди, липсва алтернатива за нейната доставка, без извършването на съществени допълнителни инвестиции, а изграждането и паралелното съществуване на отделни водоснабдителни системи на дадена територия би било икономически нецелесъобразно. В този смисъл, на ниво собственик финансирането по процедурата не представлява държавна помощ по смисъла на чл. 107, пар. 1 от ДФЕС.

Българските органи през 2017 г., са изпратили до службите на ЕК предварително уведомление за плановете си да финансират чрез публични средства (ресурси по линия на ЕСИФ от ОП „Околна среда 2014—2020 г.“, държавен и общински бюджет, други международни финансови инструменти), инвестиции в инфраструктурата на ВиК сектора „SA.49742 (2017/PN) — Публично финансиране в сектора на водоснабдяването и канализацията — България“.

С писмо от 8 февруари 2019 г., службите на ЕК, уведомява Българските органи, че предварителното уведомление е оттеглено и случаят е приключен.

Допълнителна информация относно приложимото законодателство в областта на държаните помощи може да бъде открита на интернет страницата на Министерство на финансите (<https://stateaid.minfin.bg/bg/page/568>).

Третата група дейности са по отношение на дейността „Изграждане и/или обновяване на площи за широко обществено ползване, предназначени за трайно задоволяване на обществените потребности от общинско значение“:

В раздел 7.2.2, параграф 210 от „Известието“ Комисията счита, че някои мерки не са в състояние да засегнат търговията между държавите членки, както е посочено в параграфи 196 и 197, когато се финансира публична местна или общинска инфраструктура. В случаят трябва да се докаже, че:

1. С инфраструктурата ще се обслужват местните региони;
2. Както и че е малко вероятно трансграничните инвестиции да бъдат засегнати повече от незначително.

Доказателствата за липсата на въздействие върху търговията могат да включват данни, сочещи, че инфраструктурата се ползва само ограничено извън държавата членка и че трансграничните инвестиции в разглеждания пазар са минимални или няма вероятност да бъдат засегнати по неблагоприятен начин.

Съгласно дефиницията за „площи за широко обществено ползване“ по настоящите Условия за кандидатстване ще се финансират – паркове, градини и площади (По дейността не се допуска да се финансира изграждане на паркинг). Собствеността на тези обекти е общинска публична. Изградената инфраструктура е малка по размери, ще обслужва основно местното население в селските райони, и в много малко случаи посетителите на малките населени места, поради което ще има локален ефект предимно за местно население и няма да застрашава търговията между държавите-членки.

Обектите няма да бъдат експлоатирани по икономически начин. Инфраструктурата ще се използва по неикономически начин, защото общината не реализира приходи от управлението или ползването ѝ, или ако реализира приходи от тази инфраструктура, те са в резултат на дейност, която е неделима и спомагателна спрямо неикономическата. Такива са например приходите от ползване на части от парковете или площадите за търговска дейност. Приходите от стопанска дейност от ползването на парковете или площадите в общия случай са пренебрежително малки спрямо неикономическата дейност.

Изградените или обновени паркове, градини и площади предвид, че са публична общинска собственост и липсва законова алтернатива да бъдат изградени или обновени от други стопански субекти, по този начин се изключва възможността да бъдат засегнати трансграничните инвестиции.

В този смисъл, финансирането по процедурата на площи за широко обществено ползване не представлява държавна помощ по смисъла на чл. 107, пар. 1 от ДФЕС.

Четвъртата група дейности са по отношение на дейността „Изграждане, реконструкция, ремонт, оборудване и/или обзавеждане на спортна инфраструктура“:

В раздел 6.3, параграф 190 от „Известието“ е посочено, че публичното подпомагане за предприятията представлява държавна помощ по смисъла на член 107, параграф 1 от Договора, само доколкото „засяга търговията между държавите членки“. В това отношение не е необходимо да се доказва, че помощта оказва действително въздействие върху търговията между държавите членки, а само дали помощта би могла да засегне тази търговия. По-специално, съдилищата на Съюза са постановили, че „когато държавната финансова помощ засилва позицията на дадено предприятие в сравнение с други предприятия, които се конкурират във вътрешната за Съюза търговия, последната трябва да се счита за засегната от помощта“.

Същевременно в параграф 197, буква „а“ от „Известието“ Комисията счита, че макар да не е възможно да бъдат определени общи категории мерки, които обикновено отговарят на критериите посочени в тези критерии, взетите в миналото решения предоставят примери за ситуации, в които Комисията е констатирала, с оглед на конкретните обстоятелства по случая, че публичната подкрепа не е била в състояние

да засегне търговията между държавите членки. Някои примери за такива случаи са спортни и развлекателни съоръжения, обслужващи предимно местна публика с малка вероятност да се привлекат клиенти или инвестиции от други държави членки.

Съгласно дефиницията за „спортна инфраструктура“ по настоящите Условия за кандидатстване това са обществено достъпни открити площи, предназначени за индивидуални или групови игри, с подходящо за целта устройство, настилка и съоръжения за игра в зависимост от определената възрастова група на ползвателите, като например: футболно игрище на малко поле, волейболно, баскетболно, хандбално игрище, площадка за скейтборд и/или ролери и други обществено достъпни площадки за игра. По настоящите Условия за кандидатстване няма да се финансират спортни зали, големи футболни игрища и др. обекти, които могат да привлекат външни инвеститори, и съответно посетители. Собствеността на тези обекти е общинска. Изградената инфраструктура е малка по размери, ще обслужва основно местното население в селските райони, и в много малко случаи посетители на малките населени места поради което ще има локален ефект предимно за местно население и няма да застрашава търговията между държавите-членки. Много е малка и вероятността инвеститор, както местно лице така и чуждестранно да иска да инвестира в изграждането на определената като спортна инфраструктура по настоящите Условия за кандидатстване.

Обектите няма да бъдат експлоатирани по икономически начин. Инфраструктурата ще се използва по неикономически начин, защото общината не реализира приходи от управлението или ползването ѝ, или ако реализира приходи от тази инфраструктура, те са в резултат на дейност, която е неделима и спомагателна спрямо неикономическата.

В детски градини, основни или средни училища финансирани чрез бюджета на общината е допустимо да се изграждат или обновяват физкултурните и плувни басейни. Инвестициите в образователна инфраструктура не представляват държавна помощ, тъй като съгласно практиката общественото образование, организирано в рамките на обществената образователна система, финансирано и контролирано от държавата, и се счита за неикономическа дейност.

Физкултурните салони които ще се изграждат или реконструират, ремонтират, оборудват и/или обзавеждат ще са само публична инфраструктура, в която не се извършва икономическа дейност. Поради това дейностите, които са допустими за подпомагане не представляват държавна помощ съгласно разпоредбите на раздел 2.5, параграфи 28 и 29 от „Известието“.

В този смисъл, финансирането по процедурата на площи за широко обществено ползване не представлява държавна помощ по смисъла на чл. 107, пар. 1 от ДФЕС.

Петата група са по отношение на дейността „Реконструкция, ремонт, оборудване и/или обзавеждане на общинска образователна инфраструктура с местно значение в селските райони“:

Съгласно разпоредбите на раздел 2.5, параграфи 28 и 29 от „Известието“, общественото образование, организирано в рамките на националната образователна система и контролирано от държавата, може да се счита за нестопанска дейност. Във връзка с това Съдът е приел, че държавата: „създавайки и поддържайки такава система на публично образование, която се финансира поначало от държавния бюджет, а не от учениците или от техните родители, не цели да се ангажира с платени дейности, а изпълнява своята мисия по отношение на населението в социалната, културната и образователната сфера.

Нестопанският характер на общественото образование по принцип не се засяга от факта, че учениците или техните родители понякога трябва да заплатят такси за

обучение или записване, които подпомагат оперативните разходи на системата. Този финансов принос често обхваща само малка част от реалните разходи за услугата и затова не може да се смята за възнаграждение за предоставената услуга. Следователно той не променя нестопанския характер на общообразователната услуга, която се финансира предимно с публични средства. Тези принципи могат да обхващат обществените образователни услуги като професионалното обучение, частните и обществените начални училища и детски градини, допълнителните преподавателски дейности в университетите, както и предоставянето на образование в университетите. По настоящите Условия за кандидатстване ще бъде предоставена подкрепа за детски градини основни или средни училища, финансирани чрез бюджета на общината.

В Конституцията на Република България образованието е изведено като национален приоритет. В Закона за предучилищното и училищното е регламентирано, че образованието като процес включва обучение, възпитание и социализация и се реализира в съответствие със следните принципи: единна държавна образователна политика за осигуряване правото на предучилищно и училищно образование; ориентираност към интереса и към мотивацията на детето и на ученика, към възрастовите и социалните промени в живота му, както и към способността му да прилага усвоените компетентности на практика; равен достъп до качествено образование и приобщаване на всяко дете и на всеки ученик; равнопоставеност и недопускане на дискриминация при провеждане на предучилищното и училищното образование и други.

Съгласно националното законодателство подпомаганата с настоящите Условия за кандидатстване инфраструктура е част от системата на общественото образование, което е организирано и контролирано от държавата.

Бюджета свързан с образованието, и конкретно за инвестициите в образователна инфраструктура по настоящите Условия за кандидатстване не се сформира от учениците или техните родители, а е публичен.

В детските градини и училищата не се заплащат такси за обучение и образование. Всички разходи са предвидени за субсидиране в Закона за държавният бюджет и съответно в бюджета на конкретната община.

Съгласно раздел 7.2.1, параграф 207 от Известието в случай на смесено ползване на инфраструктурата, „нейното финансиране може да попадне изцяло извън правилата за държавните помощи, при условие, че стопанското използване остава само спомагателно, т.е. дейност, която е пряко свързана и необходима за експлоатацията на инфраструктурата или неразривно свързана с нейната основна нестопанска употреба. Следва да се приеме, че това е така, когато стопанските дейности използват същите производствени фактори като първичните нестопански дейности, например материали, оборудване, труд или дълготрайни активи. Обхватът на спомагателните стопански дейности трябва да остава ограничен спрямо капацитета на инфраструктурата (използването на инфраструктурата за стопански цели може да се счита за спомагателно, когато заделеният всяка година капацитет за тази дейност не надхвърля 20 процента от общия годишен капацитет на инфраструктурата). Освен това Комисията счита, че публичното финансиране, предоставено за обичайни съоръжения (например ресторанти, магазини или платен паркинг) на инфраструктурата, които се използват почти изключително за нестопанска дейност, обикновено не оказва влияние върху търговията между държавите членки, тъй като тези обичайни съоръжения е малко вероятно да привлекат клиенти от други държави членки и тяхното финансиране е малко вероятно да окаже повече от пренебрежим ефект върху трансграничните инвестиции или установяване.

Същевременно, предвид спецификите на малките общини от селските райони (каквито са допустимите бенефициенти), в сградите на училищата някои части от помещенията се ползват по стопански начин – в тях са разположени дребни по размер стопански обекти (например магазини-заведения за продажба на закуски на децата и др.). Управляващият органа на Стратегическия план приема, че наличието на такива съоръжения няма да промени характера на финансираната инфраструктура, ако в помещенията, които не се ползват за осъществяване на обичайните дейности на училището и са ограничени по размер и заемат само малка площ от общата площ на сградите. В тази връзка и в съответствие с цитирания по-горе параграф 207 от Известието, мерките за свързани с дейността за финансиране на сградите на училищата ще попаднат извън обхвата на правилата по държавните помощи, в случай че помещенията, ползвани за стопанска дейност не надвишават 20% от общата разгъната площ на сградата.

ВАЖНО:

В случай, че площта на стопанските обекти превишава 20 % от площта на сградата обект на подпомагане, не се предоставя финансиране с безвъзмездна финансова помощ по настоящите Условия за кандидатстване.

В този смисъл, финансирането по процедурата на общинска образователна инфраструктура с местно значение в селските райони не представлява държавна помощ по смисъла на чл. 107, пар. 1 от ДФЕС.

Шестата група е свързана с дейността „Реконструкция, ремонт, оборудване и/или обзавеждане на общински сгради, в които се предоставят обществени услуги, с цел подобряване на тяхната енергийна ефективност, вкл. и дейности за производство на енергия от възобновяеми енергийни източници за собствени нужди“:

Съгласно дефиницията за обществени услуги по настоящите условия за кандидатстване това са услуги, предоставяни за задоволяване на обществени потребности, по повод на чието предоставяне се извършват административни услуги в сгради, които се използват от администрацията на общината, както и детски градини, основни или средни училища, финансирани чрез бюджета на общината или професионални гимназии по § 10 от Преходните и заключителни разпоредби на Закона за предучилищното и училищното образование.

В Известието е посочено, че публичното финансиране на инфраструктура попада в приложното поле на правилата за държавните помощи доколкото инфраструктурата се ползва за изпълнение на стопански дейности. Според раздел 7.2.1, параграф 203 от Известието, публичното финансиране на инфраструктура, която не е предназначена за търговска експлоатация, по принцип е изключено от прилагането на правилата за държавна помощ.

Съгласно раздел 7.2.1, параграф 207 от Известието в случай на смесено ползване на инфраструктурата, „нейното финансиране може да попадне изцяло извън правилата за държавните помощи, при условие, че стопанското използване остава само спомагателно, т.е. дейност, която е пряко свързана и необходима за експлоатацията на инфраструктурата или неразривно свързана с нейната основна нестопанска употреба. Следва да се приеме, че това е така, когато стопанските дейности използват същите производствени фактори като първичните нестопански дейности, например материали, оборудване, труд или дълготрайни активи. Обхватът на спомагателните стопански дейности трябва да остава ограничен спрямо капацитета на инфраструктурата (използването на инфраструктурата за стопански цели може да се счита за спомагателно, когато заделеният всяка година капацитет за тази дейност не надхвърля 20 процента от общия годишен капацитет на инфраструктурата). Освен това

Комисията счита, че публичното финансиране, предоставено за обичайни съоръжения (например ресторанти, магазини или платен паркинг) на инфраструктурата, които се използват почти изключително за нестопанска дейност, обикновено не оказва влияние върху търговията между държавите членки, тъй като тези обичайни съоръжения е малко вероятно да привлекат клиенти от други държави членки и тяхното финансиране е малко вероятно да окаже повече от пренебрежим ефект върху трансграничните инвестиции или установяване.

Обект на интервенции в рамките на настоящите условия за кандидатстване в общия случай е с нестопанско предназначение, тъй като финансираните сгради са собственост на публични органи (общини), които ги използват за осъществяване на своите обичайни (властнически) функции, съгласно определението по настоящите Условия за кандидатстване за обществени услуги. Същевременно, предвид спецификите на малките общини от селските райони (каквито са допустимите бенефициенти), в административните публични сгради често част от помещенията се ползват по стопански начин – в тях са разположени дребни по размер стопански обекти, които не служат за изпълнение на властническите функции на администрациите (например магазини, заведения, пощенски офиси, малки лекарски практики, пенсионерски клубове и др.). Управляващият органа на Стратегическия план приема, че наличието на такива съоръжения няма да промени характера на финансираната инфраструктура, ако в помещенията, които не се ползват за осъществяване на обичайните дейности на администрациите се извършват административни услуги, са ограничени по размер и заемат само малка площ от общата площ на сградите. В тази връзка и в съответствие с цитирания по-горе параграф 207 от известието, мерките за енергийна ефективност на такива сгради ще попаднат извън обхвата на правилата по държавните помощи, в случай че помещенията, ползвани за стопанска дейност не надвишават 20% от общата разгъната площ на сградата.

ВАЖНО:

В случай, че площта на стопанските обекти превишава 20 % от площта на сградата обект на подпомагане, не се предоставя финансиране с безвъзмездна финансова помощ по настоящите Условия за кандидатстване.

По отношение на дейността „Реконструкция, ремонт, оборудване и/или обзавеждане на общински сгради, в които се предоставят обществени услуги, с цел подобряване на тяхната енергийна ефективност, вкл. и дейности за производство на енергия от възобновяеми енергийни източници за собствени нужди“, предвид че те не се използват за изпълнение на стопанска дейност, общините от селските райони, действат в качеството си на публични органи и не представляват предприятия по смисъла на чл. 107 от Договора за функциониране на ЕС. В тези случаи безвъзмездната финансова помощ по настоящите Условия за кандидатстване не представлява държавна помощ, тъй като служи за изпълнението на публичните правомощия на съответните органи. Съгласно параграф 18 от Известието „Доколкото един публичен субект упражнява стопанска дейност, която може да бъде отделена от упражняването на публични правомощия, въпросният субект действа като предприятие по отношение на посочената дейност. Обратно, ако тази стопанска дейност не може да бъде отделена от упражняването на публични правомощия, извършваните от въпросния субект дейности като цяло остават свързани с упражняването на публични правомощия и следователно не попадат в понятието „предприятие“.

С оглед на посоченото, за да попадне извън приложното поле на правилата за държавните помощи, общинската сграда трябва да се ползва съобразно основното си нестопанско предназначение (за изпълнение на обичайните функции на съответната

публична администрация, настанена в нея, съгласно определението за обществени услуги по настоящите Условия за кандидатстване или, в случай на смесено ползване, стопанското използване остава само спомагателно съгласно изискванията на параграф 207 от Известието. В допълнение, както вече беше изяснено в настоящия раздел, предвид факта, че в общинските сгради в по-малките населени места често са разположени заведения, магазини или пенсионерски клубове и др. мерките за енергийна ефективност в този вид инфраструктура ще попаднат извън обхвата на правилата по държавните помощи, в случай че помещенията, ползвани за стопанска дейност не надвишават 20% от пространствения капацитет на сградата.

Когато инвестициите са общински сгради, които са детски градини, основни или средни училища, финансирани чрез бюджета на общината:

В рамките на настоящите условия за кандидатстване са допустими инвестициите за енергийна ефективност и за сгради публична инфраструктура на детски градини, основни или средни училища, финансирани чрез бюджета на общината. В тази публична инфраструктура не се извършва икономическа дейност.

Поради това дейностите, които са допустими за финансиране за образователна инфраструктура не представляват държавна помощ, съгласно разпоредбите на раздел 2.5. от Съобщение. Инвестициите в образователна инфраструктура не представляват държавна помощ, тъй като съгласно практиката, когато обектите на интервенция са част от общественото образование, организирано в рамките на обществената образователна система, финансирано и контролирано от държавата, се счита за неикономическа дейност (предвид че допустимите обекти по настоящите Условия за кандидатстване са в рамките на националната образователна система и не се финансират обекти, които не са част от нея). Според съдебната практика на ЕС неикономическото естество на общественото образование по принцип не се засяга от факта, че учениците или техните родители понякога трябва да заплатят такси за обучение или записване, които подпомагат оперативните разходи на системата. Тези финансови вноски често обхващат само малка част от реалните разходи за услугата и затова не могат да бъдат смятани за възнаграждение за предоставената услуга. Следователно те не променят неикономическия характер на общообразователната услуга, която се финансира предимно с публични средства.

Последната група е свързана с дейността „Реконструкция, ремонт, реставрация, закупуване на оборудване и/или обзавеждане на обекти, свързани с културния живот.“:

В раздел 7.2.2, параграф 210 от „Известието“ Комисията счита, че някои мерки не са в състояние да засегнат търговията между държавите членки, както е посочено в параграфи 196 и 197, когато се финансира публична местна или общинска инфраструктура. В случая трябва да се докаже, че:

1. С инфраструктурата ще се обслужват местните региони;
2. Както и че е малко вероятно трансграничните инвестиции да бъдат засегнати повече от незначително.

Доказателствата за липсата на въздействие върху търговията могат да включват данни, сочещи, че инфраструктурата се ползва само ограничено извън държавата членка и че трансграничните инвестиции в разглеждания пазар са минимални или няма вероятност да бъдат засегнати по неблагоприятен начин.

Съгласно дефиницията за „обекти свързани с културния живот“ по настоящите Условия за кандидатстване ще се финансират – читалища, съгласно Закона за народните читалища.

Читалищата са традиционна и характерна българска културна организация, която се заражда през периода на Възраждането, преминава през всички промени на

обществото ни, съхранена е и се развива според потребностите на различните времеви периоди и общности в страната. Читалищата са обществена организация, която е отворена за всички членове на общността и се характеризира с общодостъпността на дейностите си.

За развитие на общностите в селските райони, читалищата притежават характеристики, които ги правят уникални и незаменими. Това са единствените исторически и общностно вкоренени местни организации с национално покритие в почти всяко населено място. Териториалният принцип на функциониране прави читалището незаменимо за живота на местната общност във всяка точка на страната.

С оглед на общностното развитие в селските райони, една от най-силните характеристики на читалището е неговият средищен характер. На много места, особено в малките селища, то е единствената културна, образователна и информационна организация, което го превръща в естествен център за развитие. В общественото съзнание, читалището е „мястото“ на общността - неутрална територия, достъпна за всеки. То е естествено място за срещи, дискусии, дебати, публични обсъждания, освободено от институционални зависимости. Читалището е най-близката организация до местния контекст и всекидневно се докосва до непосредствените проблеми и потребности на местните хора.

Една от най-силните характеристики на читалището е неговата институционална устойчивост, основаваща се на наличието на специален закон, който урежда правния им статут и гарантира държавна подкрепа и финансиране. Това осигурява минимума на съществуване на читалищата и е добра предпоставка за надграждане на тяхната функционалност. Безспорно преимущество е наличието на сграден фонд и значителни материални активи. Това, което категорично го отличава от неправителствените организации, е наличието на сграда, пряко стопанисвана от читалището, независимо дали е негова или предоставена за ползване публична общинска собственост. По правило сградата заема голяма площ и е разположена в централната част на населеното място. Независимо от остарелите архитектурни решения, читалищната сграда предоставя в по-малките населени места уникални по рода си пространства за достъп до култура. Обособените пространства за читалищна библиотека са ресурс за формиране на съвременни места за достъп до съвременен тип знание и информация, чрез актуални средства. Останалите пространства са оформени спрямо многофункционалността на читалището към дадения момент.

Следва да се отбележи фактът, че в голямата си част сградите на читалищата са актувани като общинска публична собственост. Именно с такива сгради е допустимо за кандидатства по настоящите Условия за кандидатстване.

Инфраструктура която ще се реконструира, ремонтира или реставрира, ще обслужва основно местното население в селските райони, и в много малко случаи посетители на малките населени места поради което ще има локален ефект предимно за местно население и няма да застрашава търговията между държавите-членки.

Приходите които се реализират от ползването на инфраструктурата са в резултат на дейност, която е неделима и спомагателна спрямо неикономическата. Такива са например приходите от членски внос в читалището, които са минимални и не стигат дори за издръжката им. Приходите от стопанска дейност са пренебрежително малки спрямо неикономическата дейност.

Реконструираната, ремонтирана или реставрирана сграда на читалището, както и закупеното оборудване и обзавеждане предвид, че са публична общинска собственост липсва законова алтернатива да бъдат изградени или обновени от други стопански субекти, по този начин се изключва възможността да бъдат засегнати трансграничните инвестиции.

Съгласно раздел 7.2.1, параграф 207 от Известието в случай на смесено ползване на инфраструктурата, „нейното финансиране може да попадне изцяло извън правилата за държавните помощи, при условие, че стопанското използване остава само спомагателно, т.е. дейност, която е пряко свързана и необходима за експлоатацията на инфраструктурата или неразривно свързана с нейната основна нестопанска употреба. Следва да се приеме, че това е така, когато стопанските дейности използват същите производствени фактори като първичните нестопански дейности, например материали, оборудване, труд или дълготрайни активи. Обхватът на спомагателните стопански дейности трябва да остава ограничен спрямо капацитета на инфраструктурата (използването на инфраструктурата за стопански цели може да се счита за спомагателно, когато заделеният всяка година капацитет за тази дейност не надхвърля 20 процента от общия годишен капацитет на инфраструктурата). Освен това Комисията счита, че публичното финансиране, предоставено за обичайни съоръжения (например ресторанти, магазини или платен паркинг) на инфраструктурата, които се използват почти изключително за нестопанска дейност, обикновено не оказва влияние върху търговията между държавите членки, тъй като тези обичайни съоръжения е малко вероятно да привлекат клиенти от други държави членки и тяхното финансиране е малко вероятно да окаже повече от пренебрежим ефект върху трансграничните инвестиции или установяване.

Същевременно, предвид спецификите на малките общини от селските райони (каквито са допустимите бенефициенти), в сградите на читалищата често част от помещенията се ползват по стопански начин – в тях са разположени дребни по размер стопански обекти (например магазини, заведения, пощенски офиси, малки лекарски практики, пенсионерски клубове и др.). Управляващият органа на Стратегическия план приема, че наличието на такива съоръжения няма да промени характера на финансираната инфраструктура, ако в помещенията, които не се ползват за осъществяване на обичайните дейности на читалището и са ограничени по размер и заемат само малка площ от общата площ на сградите. В тази връзка и в съответствие с цитирания по-горе параграф 207 от известието, мерките за свързани с дейността за финансиране на сградите на читалищата ще попаднат извън обхвата на правилата по държавните помощи, в случай че помещенията, ползвани за стопанска дейност не надвишават 20% от общата разгъната площ на сградата.

ВАЖНО:

В случай, че площта на стопанските обекти превишава 20 % от площта на сградата обект на подпомагане, не се предоставя финансиране с безвъзмездна финансова помощ по настоящите Условия за кандидатстване.

В този смисъл, финансирането по процедурата на обекти свързани с културния живот не представлява държавна помощ по смисъла на чл. 107, пар. 1 от ДФЕС.

Инвестициите, финансирани по процедурата, ще се проектират, изграждат, реконструират по реда на ЗОП, чрез провеждането на състезателни, прозрачни, достатъчно добре разгласени, недискриминационни и безусловни процедури по смисъла на параграф 89-96 от Известие, по отношение на които ДФЗ осъществява последващ контрол за законосъобразност.

В този смисъл, на ниво изпълнители подпомагането на всички дейности по настоящите Условия за кандидатстване също не може да създаде риск за конкуренцията на пазара, тъй като не води до създаване на предимство за определен изпълнител по смисъла на чл. 107, параграф 1 от Договора за функциониране на ЕС.

14. Изискуеми документи, в т.ч. документи, доказващи съответствие с критерии за подбор:

I. Общи изискуеми документи за всички дейности:

1. Декларация за кандидатстване (Приложение № 5), а когато заявлението за подпомагане се подава от упълномощено лице, подписана от кмета на общината.
2. Заповед на кмета, в случай че заявлението за подпомагане не се подава лично от него.
3. Решение на общинския съвет за кандидатстване по реда на настоящите Условия за кандидатстване.
4. Решение на общинския съвет, че дейностите, включени в проектите, съответстват на приоритетите на плана за интегрирано развитие на общината.
5. Декларация за съгласуване на дейностите, включени в проектите от председателя на колективния управителен орган на местната инициативна група и/или местна инициативна рибарска група, при одобрена стратегия за Водено от общностите местно развитие.
6. Влязъл в сила административен акт, издаден по реда на глава шеста от Закона за опазване на околната среда и/или Закона за биологичното разнообразие или писмо, издадено по реда на чл. 2, ал. 2 от Наредбата за условията и реда за извършване на оценка за съвместимостта на планове, програми, проекти и инвестиционни предложения с предмета и целите на опазване на защитените зони (ДВ, бр. 73 от 2007 г.), с който/което се одобрява осъществяването на инвестиционното предложение, респективно се съгласува планът/програмата/проектът.
7. Одобрен инвестиционен проект, изработен във фаза „Технически проект“ или „Работен проект“ в съответствие с изискванията на ЗУТ и Наредба № 4 от 2001 г. за обхвата и съдържанието на инвестиционните проекти (*важи, в случай че проектът включва разходи за СМР и за тяхното извършване се изисква одобрен инвестиционен проект съгласно ЗУТ*).
8. Подробни количествени сметки, изготвени и заверени от правоспособно лице по съответната част. За инвестиционни проекти, които включват обекти недвижими културни ценности, за дейности по реставрация количествените сметки трябва да са заверени от лица, вписани в регистъра по чл.165 от ЗКН.
9. Подписани количествено-стойностни сметки. Представя се и във формат „xls“ или „xlsx“.
10. Подписани технически спецификации за съоръженията и/или принадлежностите, включени в проекта. Представя се и във формат „xls“ или „xlsx“.
11. Влязло в сила разрешение за строеж (*важи в случай че проектът включва разходи за СМР и за тяхното извършване се изисква издаване на разрешение за строеж съгласно ЗУТ*).
12. Документация за възложена обществена поръчка за изпълнение на дейностите по заявлението за подпомагане, ведно с договора с избрания изпълнител с подробно описание на дейностите, сроковете и стойностите, предмет на договора“ (*важи в случай, че проектното предложение включва предварителни разходи по т. 4, подраздел I „Допустими разходи“ от Раздел 10 „Допустими и недопустими разходи“, извършени преди подаване на заявлението за подпомагане*).
13. Най-малко три съпоставими независими оферти, които имат най-малко следното минимално съдържание – наименование на офертата, срок на валидност на офертата, дата на издаване на офертата, подпис и печат на офертата, техническо предложение, ценово предложение в лева или евро с посочен ДДС (*важи в случаите по т. 7, 8 и 9 от Раздел II „Условия за допустимост на разходите и избрана система за оценка на*

обоснованост на разходите“). Допустимо е същите да се представят с електронен подпис (КЕП) на издателя.

14. В случаите, когато оферентите са чуждестранни лица, следва да представят документ за правосубектност съгласно националното им законодателство.

15. Удостоверение от НИНКН за статута на обекта като недвижима културна ценност (не се представя за дейности включващи обекти ново строителство).

16. Съгласуване с Министерството на културата с писмено становище и заверка с печат върху графичните материали на проектната документация, изготвена по реда на глава 23 от Наредба № 4 от 2001 г. за обхвата и съдържанието на инвестиционните проекти (изисква се само за инвестиционни проекти, които включват обекти недвижими културни ценности).

17. Договор за финансов лизинг с приложен към него погасителен план за изплащане на лизинговите вноски (важи, в случай че проектът включва разходи за закупуване на активи чрез финансов лизинг).

18. Обследване за наличие на защитени видове (в случай на реставрация на обекти и наличие на прилети).

II. Специфични документи по дейности:

1. Дейности по „Строителство, реконструкция и/или рехабилитация на нови и съществуващи улици и тротоари и съоръженията и принадлежностите към тях“:

1.1. Декларация от кмета на общината, че под терена, в който ще се изпълнят дейностите по проекта, са изградени или реконструирани водоснабдителните и/или канализационните системи (ВиК) или не се предвижда да се изграждат или реконструират ВиК системи, считано от датата на въвеждане в експлоатация на инвестицията по сключения административен договор до края на мониторинговия период.

1.2. Анализ „разходи – ползи“ (Приложение № 4). (Представя се в случай, че размерът на финансовата помощ за един обект на инвестиция, надхвърля левовата равностойност на 1 000 000 евро. В документа се описват всички данни, свързани с подпомаганя обект, когато същият е предмет на инвестиция в повече от едно заявление за подпомагане).

1.3. Становище от правоспособно лице, от което да е видно, че е налице техническа невъзможност за изграждането на защитни тръби и кабелни шахти в подземна инфраструктура, и/или че по трасето/участъка обект на инвестиция има съществуващи такива (в случай, че в проекта не са предвидени дейности по изграждане на защитни тръби и кабелни шахти).

2. Дейности по „Строителство, реконструкция и/или рехабилитация на нови и съществуващи общински пътища и съоръженията и принадлежностите към тях“:

2.1. Декларация от кмета на общината, че под терена, в който ще се изпълнят дейностите по проекта, са изградени или реконструирани водоснабдителните и/или канализационните системи (ВиК) или не се предвижда да се изграждат или реконструират ВиК системи, считано от датата на въвеждане в експлоатация на инвестицията по сключения административен договор до края на мониторинговия период.

2.2. Оценка на въздействието върху пътната безопасност, изготвена съгласно раздел II от Наредба за процедурите за управление на безопасността на пътната инфраструктура, (Обн. ДВ. бр.46 от 21 Юни 2022 г.) (Представя се когато дейностите предвиждат съществено изменение на съществуващата пътна мрежа

или когато инвестицията включва изграждане на нови общински пътища. Документа не се представя за проекти с издадено разрешение за строеж преди 19 март 2021 г.).

2.3. Доклад за извършеният одит за пътна безопасност, изготвен съгласно чл. 10, ал. 1, т. 1 и 2 от раздел III от Наредба за процедурите за управление на безопасността на пътната инфраструктура, (Обн. ДВ. бр.46 от 21 Юни 2022 г.) (Документа не се представя за проекти за издадено разрешение за строеж преди 19 март 2021 г.).

2.4. Анализ „разходи – ползи“ (Приложение № 4). (Представя се в случай, че размерът на финансовата помощ за един обект на инвестиция надхвърля левовата равностойност на 1 000 000 евро. В документа се описват всички данни, свързани с подпомагания обект, когато същият е предмет на инвестиция в повече от едно заявление за подпомагане).

2.5. Становище от правоспособно лице, от което да е видно, че е налице техническа невъзможност за изграждането на защитни тръби и кабелни шахти в подземна инфраструктура, и/или че по трасето/участъка обект на инвестиция има съществуващи такива (в случай, че в проекта не са предвидени дейности по изграждане на защитни тръби и кабелни шахти).

3. Дейности по „Изграждане, реконструкция и/или рехабилитация на водоснабдителни системи и съоръжения в агломерации с под 2000 е.ж. в селските райони“:

3.1. Становище от съответната басейнова дирекция, доказващо, че обектите, предмет на инвестицията, не противоречат на Планове за управление на речните басейни.

3.2. Техническата документация, съгласувана от съответния консолидиран ВиК оператор или съгласувателно становище.

3.3. Документ, удостоверяващ съгласие от дружеството, експлоатиращо/стопанисващо ВиК мрежата, за приемане за бъдеща експлоатация и поддръжка на изградените по проекта мрежи и съоръжения.

3.4. Разрешително за водовземане и/или разрешително за ползване на воден обект в случаите, предвидени в ЗВ (представя се само при ново строителство на водоснабдителни системи и съоръжения, както и за дейностите, свързани с разширяване на ВиК мрежи).

3.5. Декларация от консолидиран ВиК оператор за съгласие за участие във всеки етап на изпълнението на одобрен инвестиционен проект и извършване на мониторинг чрез наблюдение и оценка на изпълнението на проекта.

3.6. Становище от правоспособно лице, от което да е видно, че предвидените дейности не включват сградни водопроводни отклонения, собственост на частни лица.

3.7. Анализ „разходи – ползи“ (Приложение № 4). (Представя се в случай, че размерът на финансовата помощ за един обект на инвестиция надхвърля левовата равностойност на 1 000 000 евро. В документа се описват всички данни, свързани с подпомагания обект, когато същият е предмет на инвестиция в повече от едно заявление за подпомагане).

4. Дейности по „Изграждане и/или обновяване на площи за широко обществено ползване, предназначени за трайно задоволяване на обществените потребности от общинско значение“:

4.1. Документ за собственост, от който да е видно, че обекта притежава статут на парк или градина. В случай, че в документа за собственост не е посочено, че обекта притежава статут на парк или градина се представя одобрен общ или подробен

устройствен план на урбанизираните територии, от които да е видно, че имотите са със статут на парк или градина. *(Представя се за проекти включващи парк или градина).*

4.2. План-схема за разполагане на преместваеми обекти и съоръжения. *(Представя се за проекти включващи парк или градина).*

4.3. Разрешение за поставяне, издадено в съответствие със ЗУТ. *(Представя се, в случай че проектът включва разходи за преместваеми обекти и те не са част от общо разрешение за строеж).*

4.4. Становище на главния архитект, че строежът не се нуждае от издаване на разрешение за строеж съгласно ЗУТ, и предвидените дейности за СМР не представляват текущ ремонт по смисъла на ЗУТ. *(Представя се, в случай че проектът включва разходи за строително-монтажни работи и за тях не се изисква издаване на разрешение за строеж съгласно ЗУТ).*

4.5. Заснемане на обекта/съоръжението и/или архитектурен план на сградата, съоръжението, обекта, който ще се изгражда, ремонтира или обновява. *(Представя се, в случай че проектът включва разходи за строително-монтажни работи и за тяхното извършване не се изисква одобрен инвестиционен проект съгласно Закона за устройство на територията).*

5. Дейности по „Изграждане, реконструкция, ремонт, оборудване и/или обзавеждане на спортна инфраструктура“:

5.1. Разрешение за поставяне, издадено в съответствие със ЗУТ. *(Представя се, в случай че проектът включва разходи за преместваеми обекти и те не са част от общо разрешение за строеж).*

5.2. Становище на главния архитект, че строежът не се нуждае от издаване на разрешение за строеж съгласно ЗУТ, и предвидените дейности за СМР не представляват текущ ремонт по смисъла на ЗУТ. *(Представя се, в случай че проектът включва разходи за строително-монтажни работи и за тях не се изисква издаване на разрешение за строеж съгласно ЗУТ).*

5.3. Заснемане на обекта/съоръжението и/или архитектурен план на сградата, съоръжението, обекта, който ще се изгражда, ремонтира или обновява. *(Представя се, в случай че проектът включва разходи за строително-монтажни работи и за тяхното извършване не се изисква одобрен инвестиционен проект съгласно Закона за устройство на територията).*

6. Дейности по „Реконструкция, ремонт, оборудване и/или обзавеждане на общинска образователна инфраструктура с местно значение в селските райони“:

6.1. Заповед на кмета на общината и решение на общинския съвет за откриване, преобразуване или промяна на общинската детска градина или писмо от министъра на образованието и науката, удостоверяващо статута и финансиращия орган на детската градина *(Представя се, в случай че в проекта се кандидатства за детска градина. Писмо от министъра на образованието и науката се представя само в случай, че няма издадена заповед на кмета на общината и решение на общинския съвет).*

6.2. Заповед на министъра на образованието и науката за откриване, преобразуване или промяна на основното общинско училище или средно общинско училище или писмо от министъра на образованието и науката, удостоверяващо статута му и финансиращия орган. *(Представя се, в случай че в проекта се кандидатства за основно общинско училище или средното общинско училище. Писмо от министъра на образованието и науката се представя само в случай, че няма издадена заповед на министъра на образованието и науката).*

6.3. Документ за собственост на земя и/или друг вид недвижими имоти, обект на инвестицията.

6.4. Разрешение за поставяне, издадено в съответствие със ЗУТ. *(Представя се, в случай че проектът включва разходи за преместваеми обекти и те не са част от общо разрешение за строеж).*

6.5. Становище на главния архитект, че строежът не се нуждае от издаване на разрешение за строеж съгласно ЗУТ, и предвидените дейности за СМР не представляват текущ ремонт по смисъла на ЗУТ. *(Представя се, в случай че проектът включва разходи за строително-монтажни работи и за тях не се изисква издаване на разрешение за строеж съгласно ЗУТ).*

6.6. Заснемане и/или архитектурен план и/или проектно решение на инженер-конструктор за сградата, и/или съоръжението, обекта, който ще се изгражда, ремонтира или обновява. *(Представя се, в случай че проектът включва разходи за строително-монтажни работи и за тяхното извършване не се изисква одобрен инвестиционен проект съгласно Закона за устройство на територията).*

6.7. Обследване за енергийна ефективност придружено от валиден сертификат за енергийни характеристики на сграда в експлоатация, изготвени в съответствие с приложимото национално законодателство. *(Представя се, в случай че проектът включва разходи за подобряване на енергийна ефективност).*

6.8. Анализ, удостоверяващ, че инвестициите за производство на електрическа и/или топлинна енергия или енергия за охлаждане са за собствено потребление и същите не надхвърлят необходимото количество енергия за покриване нуждите на сградата. Същият следва да е изготвен и съгласуван от правоспособно лице с компетентност в съответната област, вписан в Камарата на инженерите в инвестиционното проектиране (КИИП). *(Представя се, в случай че проектът включва разходи за производство на енергия от възобновяеми енергийни източници за собствени нужди).*

6.9. Декларация от правоспособно лице, в която да бъде посочена разгъната застроена площ /РЗП/ на сградите, обект на инвестицията, както и РЗП на всеки стопански обект, помещаващ се в тях. *(Представя се, в случай че в сградата се помещават стопански обекти).*

7. Дейности по „Реконструкция, ремонт, оборудване и/или обзавеждане на общински сгради, в които се предоставят обществени услуги, с цел подобряване на тяхната енергийна ефективност, вкл. и дейности за производство на енергия от възобновяеми енергийни източници за собствени нужди“:

7.1. Документ за собственост на земя и/или друг вид недвижими имоти, обект на инвестицията.

7.2. Разрешение за поставяне, издадено в съответствие със ЗУТ. *(Представя се, в случай че проектът включва разходи за преместваеми обекти и те не са част от общо разрешение за строеж).*

7.3. Становище на главния архитект, че строежът не се нуждае от издаване на разрешение за строеж съгласно ЗУТ, и предвидените дейности за СМР не представляват текущ ремонт по смисъла на ЗУТ. *(Представя се, в случай че проектът включва разходи за строително-монтажни работи и за тях не се изисква издаване на разрешение за строеж съгласно ЗУТ).*

7.4. Заснемане и/или архитектурен план и/или проектно решение на инженер-конструктор за сградата, и/или съоръжението, обекта, който ще се изгражда, ремонтира или обновява. *(Представя се, в случай че проектът включва разходи за строително-монтажни работи и за тяхното извършване не се изисква одобрен инвестиционен проект съгласно Закона за устройство на територията).*

7.5. Обследване за енергийна ефективност придружено от валиден сертификат за енергийни характеристики на сграда в експлоатация, изготвени в съответствие с приложимото национално законодателство. *(Представя се, в случай че проектът включва разходи за подобряване на енергийна ефективност).*

7.6. Анализ, удостоверяващ, че инвестициите за производство на електрическа и/или топлинна енергия или енергия за охлаждане са за собствено потребление и същите не надхвърлят необходимото количество енергия за покриване нуждите на сградата. Същият следва да е изготвен и съгласуван от правоспособно лице с компетентност в съответната област, вписан в Камарата на инженерите в инвестиционното проектиране (КИИП). *(Представя се, в случай че проектът включва разходи за производство на енергия от възобновяеми енергийни източници за собствени нужди).*

7.7. Декларация от правоспособно лице, в която да бъде посочена разгънатата застроена площ /РЗП/ на сградите, обект на инвестицията, както и РЗП на всеки стопански обект, помещаващ се в тях. *(Представя се, в случай че в сградата се помещават стопански обекти).*

8. Дейности по „Реконструкция, ремонт, реставрация, закупуване на оборудване и/или обзавеждане на обекти, свързани с културния живот“:

8.1. Документ за собственост на земя и/или друг вид недвижими имоти, обект на инвестицията.

8.2. Решение на общинския съвет за предоставяне сградата, обект на инвестицията за ползване от читалище, регистрирано по Закона за народните читалища или друг документ, удостоверяващ правото на ползване, актуален към датата на кандидатстване.

8.3. Разрешение за поставяне, издадено в съответствие със ЗУТ. *(Представя се, в случай че проектът включва разходи за преместваеми обекти и те не са част от общо разрешение за строеж).*

8.4. Становище на главния архитект, че строежът не се нуждае от издаване на разрешение за строеж съгласно ЗУТ, и предвидените дейности за СМР не представляват текущ ремонт по смисъла на ЗУТ. *(Представя се, в случай че проектът включва разходи за строително-монтажни работи и за тях не се изисква издаване на разрешение за строеж съгласно ЗУТ).*

8.5. Заснемане и/или архитектурен план и/или проектно решение на инженер-конструктор за сградата, и/или съоръжението, обекта, който ще се изгражда, ремонтира или обновява. *(Представя се, в случай че проектът включва разходи за строително-монтажни работи и за тяхното извършване не се изисква одобрен инвестиционен проект съгласно Закона за устройство на територията).*

8.6. Обследване за енергийна ефективност придружено от валиден сертификат за енергийни характеристики на сграда в експлоатация, изготвени в съответствие с приложимото национално законодателство. *(Представя се, в случай че проектът включва разходи за подобряване на енергийна ефективност).*

8.7. Анализ, удостоверяващ, че инвестициите за производство на електрическа и/или топлинна енергия или енергия за охлаждане са за собствено потребление и същите не надхвърлят необходимото количество енергия за покриване нуждите на сградата. Същият следва да е изготвен и съгласуван от правоспособно лице с компетентност в съответната област, вписан в Камарата на инженерите в инвестиционното проектиране (КИИП). *(Представя се, в случай че проектът включва разходи за производство на енергия от възобновяеми енергийни източници за собствени нужди).*

8.8. Декларация от правоспособно лице, в която да бъде посочена разгънатата застроена площ /РЗП/ на сградите, обект на инвестицията, както и РЗП на всеки стопански обект,

помещаващ се в тях. (Представя се, в случай че в сградата се помещават стопански обекти).

III. Документи, доказващи съответствие с критериите за подбор:

1. Акт за въвеждане в експлоатация на обект, строителна документация, решение на общинския съвет или декларация от кмета с точно посочена допълняемост/надграждане на инвестицията или др. документи, от които да е видно съответствието с критерия. (Важни при заявени точки по критерий № 3 „Допълняемост на инвестициите, водещи до по-голяма завършеност на инфраструктурата“).

2. Декларация от кмета на общината, съдържаща информация на кои от целите/приоритетите заложи в плана за развитие на съответната община съответства инвестицията по проекта, както и с извадка от плана за развитие на общината, от която да са видни заложените цели. (Важни при заявени точки по критерий № 5 „Съответствие на проекта и неговата цел с целите/приоритетите заложи в плана за развитие на съответната община“).

15. Подаване на заявления за подпомагане и кореспонденция:

1. Кандидатстването се извършва единствено чрез електронно подадено заявление за подпомагане в СЕУ в срока на приема, посочен в заповедта за утвърждаване на насоките за кандидатстване. Реда за подаване на заявления е определен в Наредба № 105 от 2006 г.

2. Подаването на заявлението за подпомагане, както и всички други документи, които изискват подпис се удостоверява с КЕП. Кандидатът подписва заявлението за подпомагане с валиден КЕП към датата на кандидатстване с титуляр общината-кандидат, като автор на подписа, в този случай следва да е кмета на общината.

3. Когато заявлението за подпомагане ще се подава от упълномощено лице, кметът на общината може да извърши упълномощаване директно в СЕУ чрез индивидуалния си профил, където определя обхвата на правата и потвърждава упълномощаването с КЕП, съгласно чл. 48, ал. 2 и 3 от Наредба № 105 от 2006 г. Упълномощаването може да бъде извършено и чрез заповед на кмета.

4. В рамките на срока за подаване на заявления за подпомагане, кандидатите могат да подават повече от едно заявление за подпомагане за всяка от дейностите, определени в Раздел 4. „Допустими дейности/инвестиции“.

5. Подадено заявление за подпомагане, може да бъде оттеглено в рамките на срока за подаване на заявления за подпомагане чрез СЕУ. Оттеглянето се извършва от кандидата или упълномощено от него лице. След оттеглянето, кандидатът може да подаде ново заявление за подпомагане в рамките на срока за прием на заявления, както за същата дейност, за която е оттеглено заявлението за подпомагане, така и за друга допустима дейност. Оттегленото заявление за подпомагане не подлежи на оценка и административна проверка.

6. Документите се прилагат към заявлението за подпомагане във формат „pdf“, „jpg“, „doc/docx“, „xls/xlsx“, „rar“ или „zip“. Оригиналите на документите се съхраняват от кандидата и се представят при поискване.

7. Документите, приложени към заявлението за подпомагане, се представят на български език. Когато оригиналният документ е изготвен на чужд език, той трябва да бъде придружен с превод на български език, извършен от заклет преводач, а когато документът е официален по смисъла на Гражданския процесуален кодекс – да бъде

легализиран или с апостил. Когато държавата, от която произхожда документът, е страна по Конвенцията за премахване на изискването за легализация на чуждестранни публични актове, ратифицирана със закон, приет от 38-ото НС (ДВ, бр. 47 от 2000 г.), и има договор за правна помощ с Република България, освобождаващ документите от легализация, документът трябва да е представен съгласно режима на двустранния договор.

8. Заявленията за подпомагане по настоящата процедура се подават изцяло по електронен път чрез СЕУ на следния интернет адрес: <https://seu.d fz.bg>.

9. Редът за предоставяне на безвъзмездната финансова помощ е регламентиран в Наредба № 4 от 2024 г.

16. Приложения:

Приложение № 1: Списък на селските райони

Приложение № 2: Списък с агломерации под 2000 е.ж.

Приложение № 3: Списък с бюджети съгласно Методика за определяне на гарантирани бюджети за общините в обхвата на дефиницията за селски райони

Приложение № 4: Анализ „разходи – ползи“

Приложение № 5: Декларация при кандидатстване

Приложение № 6: Списък с наименованията на активите и дейностите, за които са определени референтни цени

Приложение № 7: Списък на общините от селските райони, обслужвани от консолидиран ВиК оператори

Приложение № 8: Население към края на годината, предхождаща датата на кандидатстване. (по области, общини и населени места - по данни от НСИ към 31.12.2023 г.)

Приложение № 9: Информация за попълване на заявление за подпомагане в СЕУ.



ЕВРОПЕЙСКИ СЪЮЗ

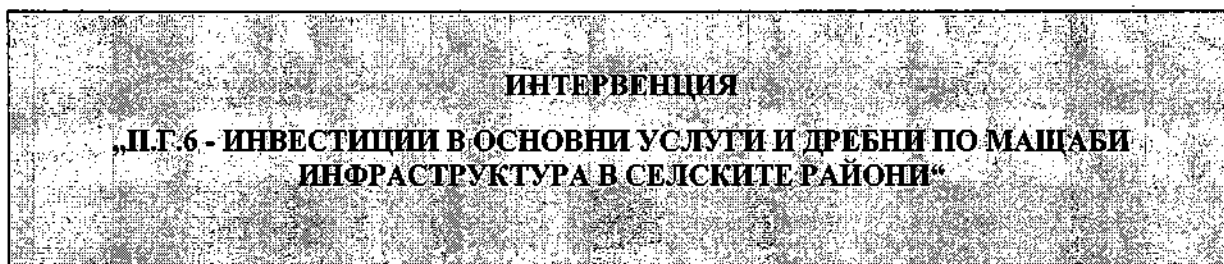


СТРАТЕГИЧЕСКИ ПЛАН 2023-2027
за развитие на земеделното и селските райони

Приложение № 2 към Заповед № *909-260* от *19.12.*2024 год.

**СТРАТЕГИЧЕСКИ ПЛАН ЗА РАЗВИТИЕ НА ЗЕМЕДЕЛИЕТО И СЕЛСКИТЕ РАЙОНИ
НА РЕПУБЛИКА БЪЛГАРИЯ ЗА ПЕРИОДА 2023Г.- 2027Г.**

**УСЛОВИЯ ЗА ИЗПЪЛНЕНИЕ
СЪС ЗАЯВЛЕНИЯ ЗА ПОДПОМАГАНЕ ПО**



Европейският земеделски фонд за развитие на селските райони



ЕВРОПЕЙСКИ СЪЮЗ



СТРАТЕГИЧЕСКИ ПЛАН 2023-2027
за развитие на земеделието и селските райони

Съдържание

А. Техническо изпълнение на заявленията за подпомагане:	3
Б. Финансово изпълнение на проектите и плащане	5
В. Мерки за информиране и публичност	6
Г. Приложения към Условието за изпълнение:	7



ЕВРОПЕЙСКИ СЪЮЗ



СТРАТЕГИЧЕСКИ ПЛАН 2023-2027
за развитие на земеделието и селските райони

А. Техническо изпълнение на заявленията за подпомагане:

1. Бенефициентът е длъжен да спазва изискванията на Наредба № 4 от 2024 г. за реда за предоставяне на безвъзмездна финансова помощ, за сключване и изменение на административни договори, за налагане на административни санкции за интервенциите по чл. 73, 74, 75, чл. 77, параграф 1, букви „а“, „в“, „е“ и чл. 78 от Регламент (ЕС) 2021/2115, за условията и реда за изплащане, за отказ за изплащане и намаления на плащанията, и за оттегляне на изплатената финансова помощ за интервенциите по чл. 73, 74, 75, 77 и 78 от същия регламент (наричана по нататък Наредба № 4 от 2024 г.), както и изрично предвидените в административния договор и Условията за кандидатстване и изпълнение по интервенцията.
2. Одобреното заявление за подпомагане се изпълнява в срок, посочен в административния договор.
3. Административният договор, включително одобреното с него заявление за подпомагане може да бъде изменян и допълван при условията на чл. 68, ал. 8, 9 и 10 от ЗПЗП и реда предвиден в чл. 15 от Наредба № 4 от 2024 г.
4. Комуникацията между бенефициента и ДФЗ се осъществява през СЕУ чрез индивидуалния профил на бенефициента при спазване на разпоредбите на чл. 37 от Наредба 105 от 22 август 2006 г. за условията и реда за създаване, поддържане, достъп и ползване на интегрираната система за администриране и контрол. Съобщаването на индивидуалните административни актове се извършва при спазване на чл. 28 и 73 от ЗПЗП.
5. Бенефициентът се задължава от датата на подаване на заявлението за подпомагане до изтичане на период от пет години от датата на получаване на окончателно плащане (период за мониторинг) да спазва:
 - 5.1. Изискванията на чл. 53, ал. 1 от Наредба № 4 от 2024 г., с изключение на т. 9 от същата алинея.
 - 5.1.1. Изискването по 53, ал. 1, т. 2 не се прилага:
 - 5.1.1.1. при подмяната на оборудване с изтекъл амортизационен срок. Подмяната е допустима за новопроизведено оборудване със същите или по-добри технически характеристики и може да се извърши само след изрично одобрение от ДФЗ.
 - 5.1.1.2. за инвестиция, за която в заявлението за подпомагане е обосновано, че обичайното ѝ предназначение е свързано с преотстъпване на правото на ползване на трети лица или когато това се изисква по закон. Изключението не се прилага, когато предоставянето на актива - предмет на инвестицията, на трети лица е за извършване на услуга с този актив.
 - 5.2. Да спазва критериите за подбор, по които заявлението за подпомагане е било одобрено, с изключение на критерии 1, 3 и 5 и да не допуска намаляване на броя на точките, под минималния брой точки, определен в Условията за кандидатстване.
 - 5.3. Да подновява съответните разрешения, регистрации и/или лицензии в нормативно предвидените за това срокове - когато подпомаганата дейност подлежи на регистрационен, разрешителен и/или лицензионен режим.
 - 5.4. Да не получава публична финансова помощ от държавния бюджет или от бюджета на Европейския съюз за активите и/или дейностите, за които е получил финансова помощ по административния договор.
 - 5.5. Да спазва и други свои задължения, посочени в административния договор или в приложим нормативен акт.



ЕВРОПЕЙСКИ СЪЮЗ



СТРАТЕГИЧЕСКИ ПЛАН 2023-2027
за развитие на земеделието и селските райони

5.6 Не следва да е налице обстоятелство, посочено в подраздел II. „Критерии за недопустимост на кандидатите“ от раздел 8. „Допустими кандидати“ от Условието за кандидатстване.

5.7. Контролът по заявлението за подпомагане се осъществява при спазване на чл. 54 от Наредба № 4 от 2024 г.

6. Бенефициентът е длъжен да:

6.1. изпълни изцяло одобреното заявление за подпомагане в срока, посочен в административния договор и при спазване на крайните срокове за това, посочени в административния договор.

6.2. спазва изискванията и сроковете за подаване на искания за плащане, като прилага изискуемите документи, посочени в настоящите условия и в Наредба № 4 от 2024 г.

6.3. подаде искане за окончателно плащане до изтичане на срока за изпълнение на одобреното заявление за подпомагане, посочен в административния договор, ведно с документите, посочени в Приложение № 1 от настоящите условия, при спазване на реда и условията, предвидени в Наредба № 4 от 2024 г.

6.4. осигури в срока за изпълнение на одобреното заявление за подпомагане необходимите лицензи, разрешителни или регистрации за извършване на дейността по проекта или за функционирането на всички активи, когато се изискват такива съгласно действащото законодателство.

6.5. проведе обществени поръчки за избор на изпълнител/и на дейностите по одобреното заявление за подпомагане след подписване на административния договор, с изключение на обществените поръчки за избор на изпълнител/и, за разходи по т. 4 подраздел I. „Допустими разходи“ от Раздел 10 „Допустими и недопустими разходи“ от Условието за кандидатстване, за които при подаване на заявлението за подпомагане представят заверено от възложителя копие от документацията от проведената обществена поръчка или процедура за възлагане по реда на ЗОП. Допустимо е откриване на процедура за избор на изпълнител/и по реда на ЗОП, за разходи по т. 1, 2 и 3 подраздел I. „Допустими разходи“ от Раздел 10 „Допустими и недопустими разходи“ от Условието за кандидатстване и преди сключване на административен договор, но не по-рано от началната дата на подаване на заявления за подпомагане.

6.6. спазва сроковете и изискванията на ДФЗ при осъществяване на последващ контрол върху обществени поръчки.

6.7. спазва разпоредбите на ЗОП и актовете по неговото прилагане.

6.8. приспадне от поисканата с искането за плащане финансова помощ нетните приходи, генерирани при експлоатация на обекта на инвестицията, за периода от сключване на договора до датата на подаване на искането за окончателно плащане.

6.9. представи в ДФЗ документите по т. 1, 2 и 3, посочени в Приложение № 1, раздел В „Допълнителни документи“, в срок до един месец от изтичането на три години от извършване на плащането. Изискването не се прилага за заявления за подпомагане, по които размерът на допустимите за финансово подпомагане разходи не надхвърля левовата равностойност на 100 000 евро.

6.10. за проектите по т. 6.9 да извършва частично възстановяване на генерираните нетни приходи при експлоатация на обекта на инвестицията, за периода от окончателното плащане до изтичане на срока на мониторинг.



ЕВРОПЕЙСКИ СЪЮЗ



СТРАТЕГИЧЕСКИ ПЛАН 2023-2027
за развитие на земеделието и селските райони

- 6.11. представи вДФЗ доклада по т. 4 от Приложение № 1, раздел В „Допълнителни документи“, в срок до една година от извършване на окончателното плащане.
- 6.12. сключат договори с изпълнители за всички разходи по одобреното заявление за подпомагане в срок до 15 месеца от подписване на административния договор, който може да бъде удължен с шест месеца.
7. Държавен фонд „Земеделие“ осъществява последващ контрол за законосъобразност върху проведените обществени поръчки за изпълнение на дейностите, включени в одобреното заявление за подпомагане.
8. Административният договор може да бъде прекратен при условията, посочени в него.
9. Държавен фонд „Земеделие“ оттегля цялата или част от предоставената финансова помощ и изисква възстановяване при условията, посочени в глава V „Условия и ред за оттегляне на изплатената финансова помощ и ред за налагане на административни санкции“ от Наредба № 4 от 2024 г.
10. Държавен фонд „Земеделие“ оттегля цялата или част от предоставената финансова помощ и когато:
- 10.1 бенефициентът не спазва мерките за публичност, посочени в раздел В. „Мерки за информиране и публичност от настоящите условия.
- 10.2 бенефициентът не е спазил приложимото законодателство в областта на обществените поръчки.
- 10.3. не представи вДФЗ документите по т. 1, 2 и 3, посочени в Приложение № 1, раздел В „Допълнителни документи“, в срок до един месец от изтичането на три години от извършване на плащането.
- 10.4. не представи вДФЗ доклада по т. 4 от Приложение № 1, раздел В „Допълнителни документи“, в срок до една година от извършване на окончателното плащане.
11. Държавен фонд „Земеделие“ определя размера на подлежащата на възстановяване безвъзмездна финансова помощ след плащане, съобразно правилата по чл. 73, ал. 9 от ЗПЗП.

Б. Финансово изпълнение на проектите и плащане

1. Безвъзмездната финансова помощ по заявлението за подпомагане може да бъде изплащана авансово, междинно и окончателно.
2. Авансово плащане се извършва при условията на Глава трета „Условия и ред за изплащане на финансовата помощ“, Раздел III „Авансово плащане“ на Наредба № 4 от 25.10.2024 г. и настоящите Условия за изпълнение.
3. Максималният размер на авансовото плащане е в размер до 50 % от стойността на одобрената безвъзмездна финансова помощ по заявлението за подпомагане.
4. Авансово плащане е допустимо не повече от два пъти за периода на изпълнение на проекта след провеждане на процедура за избор на изпълнител по реда на ЗОП, и вписване на избрания/те изпълнител/и в административния договор.
5. Междинно плащане е допустимо не повече от два пъти за периода на изпълнение на заявлението за подпомагане.
6. Междинно плащане се извършва при условията на Глава трета „Условия и ред за изплащане на финансовата помощ“, Раздел IV „Междинно и окончателно плащане“ на



Европейски съюз



СТРАТЕГИЧЕСКИ ПЛАН 2023-2027
за развитие на земеделието и селските райони

Наредба № 4 от 25.10.2024 г., и при спазване на изискванията в Глава четвърта „Условия и ред за намаляване и отказ за изплащане на финансовата помощ“ от същата наредба.

7. Окончателно плащане се извършва, при условията и по реда на сключения административен договор за предоставяне на безвъзмездна финансова помощ, по настоящите Условия за изпълнение и Глава трета „Условия и ред за изплащане на финансовата помощ“, Раздел IV „Междинно и окончателно плащане“ на Наредба № 4 от 25.10.2024 г., и при спазване на изискванията в Глава четвърта „Условия и ред за намаляване и отказ за изплащане на финансовата помощ“ от същата наредба.

В. Мерки за информиране и публичност

1. Бенефициентът се задължава да показва подкрепата от Стратегическия план от датата на сключване на административния договор; до датата на изтичане на периода на мониторинг, като постави на видно за обществеността място:

1.1. плакат с размер не по-малък от А3 или еквивалентен електронен екран, съдържащ информация за дейността, подпомагана от ЕЗФРСР – за заявление за подпомагане с размер на публичната финансова помощ от 10 000 евро до 50 000 евро включително; В случаите, когато в едно заявление за подпомагане са включени два или повече обекта или те са в различни населени места се поставя плакат или еквивалентен електронен екран на всеки от обектите.

1.2. обяснителна табела или еквивалентен електронен екран, с информация за заявлението за подпомагане, с размери не по-малко от 50 см височина и 70 см широчина, съдържаща информация за инвестицията във физически активи, подпомагана от ЕЗФРСР – за заявления за подпомагане, с размер на публичната финансова помощ над 50 000 евро до 500 000 евро включително; В случаите, когато в едно заявление за подпомагане са включени два или повече обекта или те са в различни населени места се поставя табела или еквивалентен електронен екран на всеки от обектите.

1.3. трайна табела или билборд с размери не по-малко от 3 м височина и 4 м широчина, съдържаща информация за дейността, подпомагана от ЕЗФРСР, за заявления за подпомагане с размер на публичната финансова помощ над 500 000 евро. В случаите, когато в едно заявление за подпомагане са включени два или повече обекта или те са в различни населени места се поставя трайна табела или билборд на всеки от обектите.

2. Бенефициентът се задължава да включи на професионалната си електронна страница, ако има такава и на официални сайтове в социални медии, кратко описание на подпомаганата дейност, в което се посочват нейните цели и резултатите от нея и се откроява финансовата подкрепа от Европейския съюз.

3. Бенефициентът се задължава да включи изявление, открояващо подкрепата от Съюза по видим начин, върху документи и комуникационни материали, свързани с изпълнението на дейността, предназначени за обществеността или за участниците.

5. Електронната страница, плакатът, табелата, билбордът или документите по т. 1.1, 1.2, 1.3, 2 и 3, трябва да съдържат описание на проекта/дейността, която се подпомага, емблемата на Европейския съюз с пояснение за неговата роля, националното знаме на Република България, като изписва името на фонда, осигуряващ подкрепа: „Европейски земеделски фонд за развитие на селските райони“.

5. Информацията по т. 4 трябва да заема не по-малко от 25 на сто от плаката, табелата, билборда или електронната страница.



ЕВРОПЕЙСКИ СЪЮЗ



СТРАТЕГИЧЕСКИ ПЛАН 2023-2027
за развитие на земеделието и селските райони

6. Техническите изисквания към информацията във връзка с оповестяване на подпомагането на дейността от ЕЗФРСР се определят съгласно Приложение № II към чл. 5 от Регламент за изпълнение (ЕС) 2022/129 на Комисията от 21 декември 2021 година за установяване на правила за видовете интервенции по отношение на маслодайните семена, памука и вторичните продукти от производството на вино съгласно Регламент (ЕС) 2021/2115 на Европейския парламент и на Съвета и за изискванията за информация, публичност и видимост във връзка с подпомагането от Съюза и стратегическите планове по ОСП (ОВ L 20 от 31.1.2022 г.).

Г. Приложения към Условието за изпълнение:

Приложение № 1: Документи за междинно и окончателно плащане
Приложение № 2: Декларация при подаване на искане за плащане
Приложение № 3: Декларация за упражняване на данъчен кредит
Приложение № 3А Декларация за данъчен кредит
Приложение № 4 Декларация двойно финансиране
Приложение № 5 Декларация за генериране на нетни приходи
Приложение № 6 Декларация за генериране на нетни приходи след плащане
Приложение № 7: Форма за наблюдение
Приложение № 8 Документи за авансово плащане



ЕВРОПЕЙСКИ СЪЮЗ



СТРАТЕГИЧЕСКИ ПЛАН 2023-2027
за развитие на земеделието и селските райони

Приложение № 1 към Условието за кандидатстване

СПИСЪК СЪС СЕЛСКИ РАЙОНИ

Област	Общини
Благоевград	Банско, Белица, Гърмен, Кресна, Разлог, Сатовча, Симитли, Струмјани, Хаджидимово, Якоруда
Бургас	Камено, Малко Търново, Несебър, Поморие, Приморско, Руен, Созопол, Средец, Сунгурларе, Царево
Варна	Аврен, Аксаково, Белослав, Бяла, Ветрино, Вълчи дол, Девня, Долни Чифлик, Дългопол, Провадия, Суворово
Велико Търново	Елена, Златарица, Лясковец, Павликени, Полски Тръмбеш, Стражица, Сухиндол
Видин	Белоградчик, Бойница, Брегово, Грамада, Димово, Кула, Макреш, Ново село, Ружинци, Чупрене
Враца	Борован, Бяла Слатина, Козлодуй, Криводол, Мездра, Мизия, Оряхово, Роман, Хайредин
Габрово	Дряново, Трявна
Добрич	Балчик, Генерал Тошево, Добрич-селска, Каварна, Крушари, Тервел, Шабла
Кърджали	Ардино, Джебел, Кирково, Крумовград, Момчилград, Черноочене
Кюстендил	Бобов дол, Бобошево, Кочериново, Невестино, Рила, Сапарева баня, Трекляно
Ловеч	Априлци, Летница, Луковит, Тетевен, Угърчин, Ябланица
Монтана	Берковица, Бойчиновци, Брусарци, Вълчедръм, Вършец, Георги Дамяново, Медковец, Чипровци, Якимово
Пазарджик	Батак, Белово, Брацигово, Лесичово, Ракитово, Септември, Стрелча, Сърница
Перник	Брезник, Земен, Ковачевци, Радомир, Трън
Плевен	Белене, Гулянци, Долна Митрополия, Долни Дъбник, Искър, Кнежа, Левски, Никопол, Пордим, Червен бряг



ЕВРОПЕЙСКИ СЪЮЗ



СТРАТЕГИЧЕСКИ ПЛАН 2023-2027
за развитие на земеделието и селските райони

Пловдив	Брезово, Калояново, Кричим, Куклен, Лъки, Марица, Перушица, Първомай, Раковски, Родопи, Садово, Сопот, Стамболийски, Съединение, Хисаря
Разград	Завет, Исперих, Кубрат, Лозница, Самуил, Цар Калоян
Русе	Борово, Бяла, Ветово, Две могили, Иваново, Сливо поле, Ценово
Силистра	Алфатар, Главиница, Дулово, Кайнарджа, Ситово, Тутракан
Сливен	Котел, Твърдица
Смолян	Баните, Борино, Девин, Доспат, Златоград, Мадан, Неделино, Рудозем, Чепеларе
София-област	Антон, Божурище, Годеч, Горна Малина, Долна баня, Драгоман, Елин Пелин, Етрополе, Златица, Ихтиман, Копревци, Костенец, Костинброд, Мирково, Пирдоп, Правец, Своге, Сливница, Чавдар, Челопеч
Стара Загора	Братя Даскалови, Гурково, Гълъбово, Мъглиж, Николаево, Опан, Павел баня, Раднево, Чирпан
Търговище	Антоново, Омуртаг, Опака, Попово
Хасково	Ивайловград, Любимец, Маджарово, Минерални бани, Симеоновград, Стамболово, Тополовград
Шумен	Велики Преслав, Венец, Върбица, Каолиново, Каспичан, Никола Козлево, Нови пазар, Смядово, Хитрино
Ямбол	Болярово, Елхово, Стралджа, Тунджа

Приложение № 2 към Условието за кандидатстване



Съфинансирано от
Европейския съюз

СТРАТЕГИЧЕСКИ ПЛАН 2023-2027
за развитие на земеделието и селските райони

**Списък на населените места с под 2000 еквивалентни жители от селските райони,
обслужвани от консолидиран ВиК
оператор**

№ по ред	Област	Име на общината от селските райони	Име на населеното място	ЕКАТТЕ на населеното място
1	2	3	4	5
	БУРГАС			
1		КАМЕНО	с. Винарско	11096
			с. Вратица	12245
			с. Желязово	29249
			с. Константиново	52279
			с. Кръстина	40381
			с. Ливада	43623
			с. Полски извор	57337
			с. Русокастро	63478
			с. Свобода	65783
			с. Трояново	73211
			с. Тръстиково	73388
			с. Черни връх	80916
2		МАЛКО ТЪРНОВО	с. Близнак	04412
			с. Бръшлян	06687
			с. Бяла вода	07627
			с. Визица	11051
			с. Граматиково	17693
			с. Евренозово	27022
			с. Заберново	30020
			с. Звездец	30483
			с. Калово	35451
			с. Младежко	48667
			с. Сливарово	67307
			с. Стоилово	69328
3		НЕСЕБЪР	гр. Орizare	53822
			с. Баня	02703
			с. Гюльовца	18469

		с. Емона	27454
		с. Козница	37825
		с. Паницово	55350
		с. Приселци	58431
		с. Раковсково	62102
		с. Тънково	73571
4	ПОМОРИЕ	с. Александрово	00271
		с. Бата	02810
		с. Белодол	27440
		с. Габерово	14057
		с. Горица	16064
		с. Гълъбец	18229
		с. Дъбник	24253
		с. Каменар	35691
		с. Козичино	37753
		с. Косовец	38769
		с. Лъка	44425
		с. Медово	47651
		с. Порой	57790
		с. Страцин	69746
5	ПРИМОРСКО	с. Веселие	10731
		с. Ново Паничарево	52129
		с. Писменово	56513
		с. Ясна поляна	87655
6	РУЕН	с. Билка	04056
		с. Вишна	11363
		с. Вресово	12303
		с. Добра поляна	21333
		с. Добромир	21614
		с. Дропла	23755
		с. Дъскотна	24699
		с. Дюля	24757
		с. Заимчево	30234
		с. Зайчар	30243
		с. Звезда	30435
		с. Каменяк	35955
		с. Каравельово	36213
		с. Листец	43880
		с. Мрежичко	49254
		с. Планиница	56647
		с. Подгорец	15967
		с. Преображенци	51055
		с. Припек	46930
		с. Просеник	58640
		с. Разбойна	61666

		с. Речица	62548
		с. Рожден	62904
		с. Рудина	63166
		с. Рупча	63375
		с. Ръжица	63598
		с. Сини рид	80296
		с. Скалак	66706
		с. Снежа	67725
		с. Снягово	67767
		с. Соколец	67876
		с. Средна махала	68401
		с. Струя	69990
		с. Топчийско	72864
		с. Трънак	73287
		с. Череша	80563
		с. Шиварово	83154
		с. Ябълчево	87093
		с. Ясеново	87638
7	СОЗОПОЛ	с. Атия	63015
		с. Вършило	12975
		с. Габър	14249
		с. Зидарово	30822
		с. Индже войвода	32737
		с. Крушевец	40124
		с. Присад	58400
		с. Равадиново	61042
		с. Равна гора	61114
		с. Росен	63029
8	СРЕДЕЦ	с. Белеврен	03349
		с. Белила	03455
		с. Бистрец	04176
		с. Богданово	04621
		с. Варовник	10166
		с. Вълчаново	72059
		с. Голямо Буково	15816
		с. Горно Ябълково	17035
		с. Гранитец	17720
		с. Граничар	17779
		с. Дебелт	20273
		с. Долно Ябълково	22914
		с. Драка	23529
		с. Драчево	23604
		с. Дюлево	24712
		с. Загорци	30168
		с. Зорница	31379

		с. Кирово	36938
		с. Кубадин	40419
		с. Малина	46348
		с. Момина църква	29221
		с. Орлинци	53984
		с. Проход	58712
		с. Пънчево	59015
		с. Радойново	61563
		с. Росеново	63055
		с. Светлина	65560
		с. Синьо Камене	66585
		с. Сливово	67413
		с. Суходол	70322
		с. Тракийци	72967
		с. Факия	76039
9	СУНГУРЛАРЕ	с. Берово	03959
		с. Босилково	05726
		с. Ведрово	10313
		с. Везенково	10327
		с. Велислав	76056
		с. Горово	17049
		с. Грозден	17909
		с. Дъбовица	83137
		с. Есен	27615
		с. Чубра	81582
		с. Славянци	67115
		с. Терзийско	72299
		с. Черница	81006
		с. Лозарево	44029
		с. Лозица	44149
		с. Климаш	37215
		с. Костен	38889
		с. Вълчин	12591
		с. Завет	30051
		с. Камчия	36004
		с. Манолич	47096
		с. Подвис	56959
		с. Прилеп	58325
		с. Пчелин	58857
		с. Садово	65111
		с. Скала	66682
		с. Съединение	70514
10	ЦАРЕВО	с. Бродилово	06553
		с. Българи	07291
		с. Варвара	10094

			с. Велика	10361
			с. Изгрев	32514
			с. Кондолово	38251
			с. Кости	38947
			с. Резово	62459
			с. Фазаново	76025
	ВАРНА			
11		АВРЕН	с. Аврен	00084
			с. Бенковски	03811
			с. Близнаци	04426
			с. Болярци	05311
			с. Добри дол	21419
			с. Дъбравино	24400
			с. Здравец	30627
			с. Казашка река	35208
			с. Китка	37068
			с. Круша	40066
			с. Приселци	58445
			с. Равна гора	61128
			с. Садово	65125
			с. Синдел	66490
			с. Тръстиково	73393
			с. Царевци	70220
			с. Юнак	86057
12		АКСАКОВО	с. Ботево	05829
			с. Водица	11702
			с. Въглен	12406
			с. Г. Кантарджиево	14653
			с. Доброглед	21587
			с. Долище	21988
			с. Засмяно	30363
			с. Зорница	31334
			с. Изворско	32490
			с. Кичево	37099
			с. Климентово	37246
			с. Крумово	39983
			с. Куманово	40590
			с. Л. Каравелово	44519
			с. Новаково	51826
			с. Орешак	53691
			с. Осеново	54145
			с. Припек	58373
			с. Радево	61306
			с. Слънчево	67489
			с. Яребична	87518

13	БЕЛОСЛАВ	с. Езерово	27125
		с. Разделна	61741
		с. Страшимирово	69763
14	БЯЛА	с. Горица	16078
		с. Господиново	17323
		с. Дюлино	24739
		с. Попович	57635
		с. Самотино	65259
15	ВЕТРИНО	с. Белоградец	03602
		с. Ветрино	10865
		с. Габърница	14252
		с. Доброплодно	21645
		с. Млада гвардия	48653
		с. Момчилово	49000
		с. Невша	51233
		с. Неофит Рилски	51487
		с. Средно село	68480
		с. Ягнило	87206
16	ВЪЛЧИ ДОЛ	с. Бояна	05978
		с. Брестак	06416
		с. Войводино	11836
		с. Г. Киселово	14667
		с. Г. Колево	14670
		с. Добротич	21717
		с. Есеница	27629
		с. Звънец	30555
		с. Изворник	32442
		с. Искър	32860
		с. Калоян	35506
		с. Караманите	36302
		с. Кракра	39373
		с. Метличина	47874
		с. Михалич	48524
		с. Оборище	53093
		с. Радан войвода	61265
		с. Стефан Караджа	69170
		с. Страхил	69701
		с. Червенци	80529
		с. Щипско	84022
17	ДЕВНЯ	с. Кипра	36868
		с. Падина	55110
18	ДОЛНИ ЧИФЛИК	с. Булаир	07034
		с. Бърдарево	07394
		с. Венелин	10611

		с. Голица	15597
		с. Горен чифлик	16050
		с. Детелина	20701
		с. Кривини	39801
		с. Нова Шипка	51963
		с. Ново Оряхово	52115
		с. Пчелник	58921
		с. Солник	68028
		с. Рудник	63197
		с. Шкорпиловци	83404
		с. Юнец	86088
19	ДЪЛГОПОЛ	с. Аспарухово	00789
		с. Арковна	00624
		с. Боряна	05699
		с. Величково	10495
		с. Дебелец	20599
		с. Камен дял	35777
		с. Комунари	38162
		с. Красимир	39551
		с. Лопушна	44294
		с. Медовец	47620
		с. Партизани	55470
		с. Поляците	57457
		с. Сава	65019
		с. Сладка вода	67129
		с. Рояк	63135
		с. Цонево	78519
20	ПРОВАДИЯ	с. Блъсково	04457
		с. Бозвелийско	05102
		с. Бързица	07507
		с. Венчан	10663
		с. Градинарово	17508
		с. Добриня	21484
		с. Житница	29458
		с. Златина	31005
		с. Китен	37037
		с. Комарево	38114
		с. Кривня	39829
		с. Манастир	46975
		с. Неново	51456
		с. Овчага	53182
		с. Петров дол	56143
		с. Равна	61073
		с. Славейково	66963
		с. Снежина	67739

			с. Староселец	69020
			с. Тутраканци	73506
			с. Храброво	77387
			с. Чайка	80073
			с. Черковна	80710
			с. Черноок	81195
21		СУВОРОВО	с. Баново	02662
			с. Дръндар	23858
			с. Изгрев	32528
			с. Калиманци	35376
			с. Левски	43222
			с. Николаевка	51584
			с. Просечен	58654
			с. Чернево	80861
	ВЕЛИКО ТЪРНОВО			
22		ЕЛЕНА	с. Аплаци	00521
			с. Багалевци	02110
			с. Бадевци	02169
			с. Баевци	02191
			с. Баждари	02213
			с. Балуци	02498
			с. Беброво	03054
			с. Бейковци	03232
			с. Берковци	03945
			с. Блъсковци	04460
			с. Богданско	04652
			с. Бойковци	05164
			с. Босевци	05709
			с. Брезово	06344
			с. Бръчковци	06662
			с. Буйновци	06896
			с. Бялковци	07805
			с. Валето	10063
			с. Велковци	10522
			с. Велювци	10598
			с. Веселина	10745
			с. Високовци	11274
			с. Вълчовци	12615
			с. Вълчовци	12629
			с. Вързилковци	12855
			с. Габрака	14088
			с. Ганев дол	14430
			с. Глоговец	15120
			с. Големани	15391
			с. Горни край	16568

		с. Горни Танчевци	16626
		с. Горска	17083
		с. Граматици	17703
		с. Гърдевци	18335
		с. Давери	20027
		с. Дайновци	20081
		с. Дебели рът	20268
		с. Добревци	21364
		с. Долни Марян	22455
		с. Долни Танчевци	22513
		с. Донковци	22976
		с. Драгановци	23131
		с. Драганосковци	23162
		с. Драгийци	23220
		с. Драгневци	23265
		с. Дрента	23710
		с. Дуковци	24027
		с. Дърлевци	24654
		с. Зеленик	30721
		с. Ивановановци	32055
		с. Игнатовци	32305
		с. Илаков рът	32593
		с. Илиювци	32682
		с. Каменари	35729
		с. Кантари	36052
		с. Караиванци	36275
		с. Карандили	36378
		с. Киревци	36871
		с. Кожлювци	37616
		с. Козя река	37842
		с. Колари	37976
		с. Константин	38337
		с. Косевци	38738
		с. Костел	38861
		с. Котуци	39075
		с. Крилювци	39880
		с. Крумчевци	40035
		с. Лазарци	43061
		с. Лесиче	43342
		с. Майско	46125
		с. Марафелци	47158
		с. Мариновци	47227
		с. Марян	47425
		с. Махалници	47487
		с. Мийковци	48057

		с. Миневци	48283
		с. Мирчовци	48430
		с. Мъртвината	49583
		с. Недялковци	51367
		с. Нещевци	51531
		с. Николовци	51696
		с. Николчовци	51706
		с. Ничовци	51771
		с. Нюшковци	52386
		с. Палици	55261
		с. Папратлива	55442
		с. Пейковци	55693
		с. Петковци	56011
		с. Попрусевци	57738
		с. Попска	57741
		с. Радовци	61515
		с. Райновци	61892
		с. Ралиновци	62133
		с. Раювци	62325
		с. Ребревци	62360
		с. Руховци	63495
		с. Светославци	65632
		с. Средни колиби	68429
		с. Стойчевци	69393
		с. Стояновци	69540
		с. Султани	70216
		с. Събковци	70439
		с. Титевци	72446
		с. Тодювци	72607
		с. Томбето	72641
		с. Топузи	72847
		с. Трънковци	73331
		с. Тумбевци	73448
		с. Тънки рът	73568
		с. Търкашени	73634
		с. Угорялковци	75040
		с. Харваловци	77178
		с. Христовци	77445
		с. Хъневци	77534
		с. Цвеклювци	78269
		с. Чавдарци	80042
		с. Чакали	80100
		с. Червенковци	80515
		с. Черни дял	80978
		с. Шиливери	83168

		с. Шилковци	83171
		с. Шубеци	83452
		с. Яковци	87326
23	ЗЛАТАРИЦА	с. Горна Хаджийска	16417
		с. Горско ново село	17213
		с. Горско Писарево	17227
		с. Дедина	20506
		с. Дединци	20514
		с. Делова махала	20571
		с. Долно Шивачево	22890
		с. Дуровци	24126
		с. Дълги припек	24548
		с. Калайджии	35273
		с. Новогорци	52057
		с. Овощна	53165
		с. Равново	61217
		с. Разсоха	61830
		с. Резач	62431
		с. Рекичка	62476
		с. Родина	62877
		с. Росно	63118
		с. Сливовица	67395
		с. Средно село	68494
		с. Чешма	81339
		с. Чистово	81428
		с. Чуката	81668
24	ЛЯСКОВЕЦ	с. Джулюница	20835
		с. Добри дял	21453
		с. Драгижево	23217
		с. Козаревец	37664
		с. Мерданя	47826
25	ПАВЛИКЕНИ	с. Батак	02823
		с. Бутово	07123
		гр. Бяла Черква	07716
		с. Вишовград	11380
		с. Върбовка	12783
		с. Горна Липница	16290
		с. Димча	21138
		с. Долна Липница	22160
		с. Дъскот	24685
		с. Караисен	36289
		с. Лесичери	43356
		с. Михалци	48550
		с. Мусина	49429
		с. Недан	51295

			с. Паскалевец	55508
			с. Патреш	55573
			с. Росица	63080
			с. Сломер	67475
			с. Стамболово	68708
26		ПОЛСКИ ТРЪМБЕШ	с. Вързулица	12869
			с. Иванча	32175
			с. Каранци	36405
			с. Климентово	41246
			с. Куцина	40782
			с. Масларево	47439
			с. Обединение	53014
			с. Орловец	53905
			с. Павел	55018
			с. Петко Каравелово	65471
			с. Полски Сеновец	57340
			с. Раданово	61279
			с. Стефан Стамболово	17467
			с. Страхилово	69732
27		СТРАЖИЦА	с. Асеново	00730
			с. Балканци	02470
			с. Благоево	04282
			с. Бряговица	06731
			с. Виноград	11140
			с. Владислав	11466
			с. Водно	11750
			с. Горски Сеновец	17155
			с. Железарци	29091
			с. Кавлак	35078
			с. Камен	35657
			с. Кесарево	36782
			с. Лозен	44046
			с. Любенци	44567
			с. Мирово	48341
			с. Николаево	51593
			с. Нова Върбовка	51799
			с. Ново градище	52060
			с. Сушица	70408
			с. Теменуга	72237
			с. Царски извор	80203
28		СУХИНДОЛ	с. Бяла река	07661
			с. Горско Калугерово	17192
			с. Горско Косово	17208
			с. Коевци	37561

			с. Красно градище	39582
			гр. Сухиндол	70295
	ВИДИН			
29		БЕЛОГРАДЧИК	с. Боровица	05582
			с. Вещица	10937
			с. Върба	12632
			с. Гранитово	17734
			с. Граничак	17765
			с. Дъбравка	24431
			с. Крачимир	39606
			с. Ошане	54517
			с. Праужда	58092
			с. Пролазница	58582
			с. Рабиша	61011
			с. Раяновци	62339
			с. Салаш	65173
			с. Сливовник	67400
			с. Стакевци	68655
			с. Струиндол	69910
			с. Чифлик	81459
30		БОЙНИЦА	с. Бойница	05195
			с. Бориловец	05428
			с. Градсковски колиби	17614
			с. Каниц	36049
			с. Периловец	55868
			с. Раброво	61039
			с. Шипикова махала	83185
			с. Шипенци	83329
31		БРЕГОВО	с. Балей	02395
			с. Връв	12317
			с. Гъмзово	18304
			с. Делейна	20568
			с. Калина	35384
			с. Косово	38772
			с. Куделин	40441
			с. Ракитница	63700
			с. Тияновци	72518
32		ГРАМАДА	с. Бояново	05997
			с. Бранковци	06121
			с. Водна	11720
			гр. Грамада	17645
			с. Медешевци	47583
			с. Милчина лъка	48266
			с. Срацимирово	68268
			с. Тошевци	72919

33		ДИМОВО	с. Бела	03263
			с. Владиченци	11497
			с. Воднянци	11778
			с. Върбовчец	12824
			гр. Димово	21097
			с. Дълго поле	24579
			с. Държаница	24640
			с. Извор	32370
			с. Карбинци	36440
			с. Кладоруб	37188
			с. Костичовци	38995
			с. Лагошевци	43027
			с. Мали Дреновец	46320
			с. Медовница	47648
			с. Орешец	53758
			с. Орешец	14489
			с. Острокапци	54434
			с. Септемврийци	66278
			с. Скомля	66843
			с. Шипот	83239
			с. Яньовец	87477
			с. Ярловица	87549
34		КУЛА	с. Големаново	15415
			с. Извор махала	32439
			с. Коста Перчево	38858
			с. Полетковци	57193
			с. Старопатица	69002
			с. Тополовец	72775
			с. Цар Петрово	78224
			с. Чичил	81503
35		МАКРЕШ	с. Вълчек	12557
			с. Киреево	36885
			с. Макреш	46245
			с. Подгоре	56980
			с. Раковица	62044
			с. Толовица	72638
			с. Цар Шишманово	83363
36		НОВО СЕЛО	с. Винарово	11079
			с. Неговановци	51264
			с. Ново село	52180
			с. Флорентин	76145
			с. Ясен	87583
37		РУЖИНЦИ	с. Бело поле	03678
			с. Гюрнич	18486
			с. Динково	21193

			с. Дражинци	23515
			с. Дреновец	23672
			с. Плешивец	56753
			с. Роглец	62791
			с. Ружинци	63255
			с. Тополовец	73924
			с. Черно поле	81247
38		ЧУПРЕНЕ	с. Върбово	12797
			с. Горни Лом	16571
			с. Долни Лом	22424
			с. Протопопинци	58671
			с. Репляна	62493
			с. Средогрив	68518
			с. Търговище	73612
			с. Чупрене	81757
		ВРАЦА		
39		БОРОВАН	с. Борован	05548
			с. Добролево	21600
			с. Малорад	46810
			с. Нивянин	51559
			с. Сираково	66617
40		БЯЛА СЛАТИНА	с. Алтимир	00401
			с. Буковец	06968
			с. Бърдарски геран	07418
			с. Бъркачево	07538
			с. Враняк	12214
			с. Габаре	14012
			с. Галиче	14406
			с. Драшан	23618
			с. Комарево	38128
			с. Попица	57594
			с. Соколаре	67845
			с. Тлачене	72521
			с. Търнак	73660
41		КОЗЛОДУЙ	с. Крива бара	39730
			с. Хърлец	77548
42		КРИВОДОЛ	с. Баурене	02912
			с. Ботуня	05894
			с. Галатин	14390
			с. Главаци	15014
			с. Големо Бабино	15494
			с. Градешница	17453
			с. Добруша	21734
			с. Краводер	39236
			с. Лесура	43462

		с. Осен	54064
		с. Пудрия	58788
		с. Ракево	61933
		с. Уровене	75143
		с. Фурен	76193
43	МЕЗДРА	с. Боденец	04827
		с. Брусен	06598
		с. Върбешница	12704
		с. Горна Бешовица	16122
		с. Горна Кремена	16256
		с. Долна Кремена	22126
		с. Дърманци	24668
		с. Елисейна	27317
		с. Зверино	30510
		с. Злидол	31190
		с. Игнатица	32281
		с. Кален	35314
		с. Крапец	39483
		с. Крета	39709
		с. Лик	43654
		с. Лютиброд	44745
		с. Лютидол	44759
		с. Моравица	49031
		с. Оселна	54047
		с. Ослен Криводол	54256
		с. Очиндол	54506
		с. Ребърково	62390
		с. Руска Бела	63450
		с. Старо село	69050
		с. Типченица	72432
		с. Цаконица	78015
		с. Царевец	78135
44	МИЗИЯ	с. Войводово	11853
		с. Крушовица	40200
		с. Липница	43774
		с. Сараево	65396
		с. Софрониево	68148
45	ОРЯХОВО	с. Галово	14427
		с. Горни Вадин	16451
		с. Долни Вадин	22321
		с. Лесковец	43400
		с. Остров	54386
46	РОМАН	с. Долна Бешовица	22023
		с. Камено поле	35910
		с. Караш	36436

		с. Кунино	40645
		с. Курново	40693
		с. Марково равнище	47322
		с. Радовене	61488
		с. Синьо бърдо	66576
		с. Средни рът	68432
		с. Стояновци	69554
		с. Струпец	69972
		с. Хубавене	77493
47	ХАЙРЕДИН	с. Ботево	05846
		с. Бързина	07497
		с. Манастирище	47010
		с. Михайлово	48492
		с. Рогозен	62815
		с. Хайредин	77102
	ГАБРОВО		
48	ДРЯНОВО	с. Балалея	02333
		с. Балванците	02378
		с. Банари	02556
		с. Билкини	04068
		с. Бучуковци	07185
		с. Ганчовец	14458
		с. Геня	14762
		с. Геша	14859
		с. Глушка	15223
		с. Гоздейка	15357
		с. Големи Българени	15463
		с. Горни Върпища	16479
		с. Горни Драгойча	16523
		с. Гостилица	17350
		с. Гърня	18397
		с. Денчевци	20660
		с. Джуровци	20907
		с. Длъгня	21261
		с. Добрените	21395
		с. Долни Върпища	22352
		с. Долни Драгойча	22397
		с. Доча	23042
		с. Дурча	24133
		с. Еленците	27276
		с. Зая	30418
		с. Игнатовци	32319
		с. Искра	32812
		с. Каломен	35465
		с. Караиванца	36261

		с. Катранджии	36628
		с. Керека	36751
		с. Косарка	38710
		с. Косилка	38741
		с. Крънча	40316
		с. Кукля	40470
		с. Куманите	40587
		с. Къртипъня	40960
		с. Малки Българени	46485
		с. Маноя	47127
		с. Муця	49463
		с. Нейчовци	51439
		с. Пейна	55703
		с. Петковци	56023
		с. Плачка	56705
		с. Пърша	59152
		с. Раданчето	61296
		с. Радовци	61529
		с. Ритя	62726
		с. Руня	63330
		с. Русиновци	63447
		с. Саласука	65162
		с. Скалко	66768
		с. Славейково	66977
		с. Соколово	67934
		с. Станча	68816
		с. Сухолоевци	70367
		с. Сяровци	70696
		с. Туркинча	73465
		с. Царева ливада	12677
		с. Чуково	81726
		с. Шушня	83555
		с. Янтра	87463
49	ТРЯВНА	с. Азманите	00117
		с. Армянковци	00641
		с. Бангейци	02563
		с. Бахреци	02943
		с. Белица	03513
		с. Бижовци	04025
		с. Брежниците	06241
		с. Бърдарите	07404
		с. Бърдени	07421
		с. Веленци	10344
		с. Велково	10519
		с. Велчовци	10570

		с. Владовци	11507
		с. Власатели	11541
		с. Войниците	11956
		с. Вълковци	12485
		с. Гайдари	14310
		с. Генчовци	56304
		с. Глутниците	15196
		с. Големи Станчовци	15480
		с. Горни Дамяновци	16506
		с. Горни Маренци	16585
		с. Горни Радковци	16609
		с. Горни Цоневци	16643
		с. Горяни	17316
		с. Даевци	20078
		с. Димиевци	21035
		с. Добревци	21378
		с. Долни Маренци	22441
		с. Долни Радковци	22486
		с. Долни Томчевци	22527
		с. Донкино	22962
		с. Дончовци	22993
		с. Драгневци	23279
		с. Драндарите	23594
		с. Дървари	24606
		с. Дъскарите	24671
		с. Енчовци	27526
		с. Зеленика	30733
		с. Иван Димов	32041
		с. Иринеци	32785
		с. Йововци	34062
		с. Кашенци	36720
		с. Керените	36765
		с. Киселковци	36988
		с. Кисийците	36991
		с. Коевци	37575
		с. Конарско	38234
		с. Койчовци	37890
		с. Колю Ганев	38090
		с. Кресловци	39685
		с. Кръстеняците	40350
		с. Кръстец	40364
		с. Малки Станчовци	46512
		с. Малчовци	46869
		с. Маневци	47072
		с. Марупековци	47384

		с. Матешовци	47456
		с. Милевци	48177
		с. Миховци	48581
		с. Могилите	48800
		с. Мръзеци	49271
		с. Недялковци	51370
		с. Неновци	51469
		с. Никачковци	51562
		с. Николаево	51603
		с. Ножерите	52355
		с. Носейте	52369
		с. Околиите	53477
		с. Ошаните	54523
		с. Павлевци	55049
		с. Планинци	56678
		гр. Плачковци	56719
		с. Побък	56900
		с. Попгергевци	57546
		с. Попрайковци	57707
		с. Престой	58284
		с. Пържиграх	59104
		с. Радевци	61323
		с. Радино	61409
		с. Радоевци	61546
		с. Раевци	61649
		с. Райнушковци	61916
		с. Ралевци	62120
		с. Рачовци	62267
		с. Рашовите	62308
		с. Руевци	63210
		с. Свирци	65735
		с. Сечен камък	66344
		с. Скорците	66857
		с. Слиново	67427
		с. Стайновци	68624
		с. Станчов хан	68823
		с. Стражата	69609
		с. Стръмци	70007
		с. Тодореците	72535
		с. Томчевци	72669
		с. Урвата	75139
		с. Фъревци	76220
		с. Фъртуни	76234
		с. Христовци	77459
		с. Чакалите	80114

			с. Черноврѣх	81058
			с. Ябълковци	87081
			с. Явор	87117
	ДОБРИЧ			
50		БАЛЧИК	с. Безводица	03174
			с. Бобовец	04515
			с. Брястово	06793
			с. Гурково	18160
			с. Дропла	23769
			с. Дѣбрава	24387
			с. Змеево	31245
			с. Карвуна	36453
			с. Кремена	39623
			с. Ляхово	44882
			с. Преспа	58270
			с. Рогачево	62788
			с. Сенокос	66250
			с. Соколово	67951
			с. Стражица	69643
			с. Тригорци	73095
			с. Храброво	77390
			с. Царичино	48982
			с. Църква	78639
51		ГЕНЕРАЛ ТОШЕВО	с. Ал. Стамболийски	00360
			с. Балканци	02484
			с. Бежаново	03157
			с. Василево	10183
			с. Великово	10422
			с. Вичово	11329
			с. Горица	18575
			с. Градини	17511
			с. Дѣбовик	24339
			с. Житен	29444
			с. Зограф	31303
			с. Изворово	32467
			с. Йовково	34045
			с. Калина	35393
			с. Кардам	36467
			с. Конаре	38217
			с. Краище	39284
			с. Красен	39534
			с. Къпиново	40885
			с. Лозница	44179
			с. Люляково	44714

		с. Малина	46351
		с. Огражден	53391
		с. Петлешково	56040
		с. Писарово	56509
		с. Пленимир	56736
		с. Преселенци	58181
		с. Присад	58414
		с. Пчеларово	58832
		с. Равнец	61159
		с. Рогозина	62829
		с. Росен	63046
		с. Росица	63094
		с. Сираково	66620
		с. Сноп	67756
		с. Снягово	67773
		с. Спасово	68196
		с. Средина	68326
		с. Сърнино	70634
		с. Узово	75068
		с. Чернооково	81219
52	ДОБРИЧ-СЕЛСКА	с. Алцек	00429
		с. Батово	02871
		с. Бдинци	03040
		с. Бенковски	03860
		с. Богдан	04580
		с. Божурово	05061
		с. Бранище	06104
		с. Ведрина	10307
		с. Владимирово	11421
		с. Воднянци	11781
		с. Вратарите	12231
		с. Врачанци	12262
		с. Генерал Колево	14684
		с. Гешаново	14862
		с. Дебрене	20359
		с. Добрево	21350
		с. Долина	21957
		с. Дончево	22988
		с. Драганово	23128
		с. Дряновец	23933
		с. Енево	27468
		с. Житница	29489
		с. Златия	31067
		с. Камен	35674

		с. Карапелит	36419
		с. Козлодуйци	37808
		с. Котленци	39061
		с. Крагулево	39242
		с. Ловчанци	43997
		с. Ломница	44272
		с. Лясково	43431
		с. Малка Смолница	46454
		с. Медово	47679
		с. Методиево	47901
		с. Миладиновци	48088
		с. Ново Ботево	52038
		с. Овчарово	53210
		с. Одринци	53432
		с. Одърци	53450
		с. Опанец	53597
		с. Орлова могила	53881
		с. Паскалево	55511
		с. Плачидол	56695
		с. Победа	21083
		с. Подслон	57087
		с. Полковник Иваново	68103
		с. Полковник Минково	59402
		с. Полковник Свещарово	57279
		с. Попгригорово	57550
		с. Прилеп	58339
		с. Приморци	58360
		с. Пчелино	58880
		с. Пчелник	58935
		с. Росеново	63063
		с. Самуилово	00374
		с. Свобода	65824
		с. Славеево	66946
		с. Сливенци	70812
		с. Смолница	67622
		с. Соколник	67917
		с. Стефан Караджа	69198
		с. Стефаново	69242
		с. Стожер	69300
		с. Тянево	73818
		с. Фелдфебел Денково	76064
		с. Хитово	77284
		с. Царевец	78152
		с. Черна	80769
53	КАВАРНА	с. Белгун	03318

		с. Било	04090
		с. Божурец	05009
		с. Българево	07257
		с. Видно	11003
		с. Вранино	12173
		с. Иречек	32768
		с. Камен бряг	35746
		с. Крупен	40049
		с. Могилище	48828
		с. Нейково	51408
		с. Поручик Чунчево	57861
		с. Раковски	62092
		с. Свети Никола	65543
		с. Селце	66113
		с. Септемврийци	66281
		с. Топола	72693
		с. Травник	72936
		с. Хаджи Димитър	77044
		с. Челопечене	80340
54	КРУШАРИ	с. Абрит	00031
		с. Александрия	00268
		с. Бистрец	04193
		с. Габер	14043
		с. Добрин	21470
		с. Ефрейтор Бакалово	27656
		с. Загорци	30185
		с. Земенци	30781
		с. Зимница	30884
		с. Капитан Димитрово	36138
		с. Коритен	38618
		с. Крушари	40097
		с. Лозенец	44104
		с. Огняново	53357
		с. Полковник Дяково	57234
		с. Поручик Кърджиево	57858
		с. Северняк	65906
		с. Северци	65913
		с. Телериг	72196
55	ТЕРВЕЛ	с. Ангеларий	00432
		с. Балик	02405
		с. Безмер	03215
		с. Божан	04916
		с. Бонево	05342
		с. Брестница	06464
		с. Войниково	11911

		с. Главанци	14982
		с. Градница	17590
		с. Гуслар	18191
		с. Жегларци	29035
		с. Зърнево	31396
		с. Каблешково	35050
		с. Кладенци	37157
		с. Коларци	38025
		с. Кочмар	39127
		с. Мали извор	46334
		с. Нова Камена	51812
		с. Оногур	53549
		с. Орляк	53953
		с. Полковник Савово	57265
		с. Попгруево	57563
		с. Професор Златарски	58685
		с. Сърнец	70617
		с. Честименско	81270
56	ШАБЛА	с. Божаново	04927
		с. Ваклино	10032
		с. Горичане	16095
		с. Горун	17275
		с. Граничар	17782
		с. Дуранкулак	24102
		с. Езерец	27108
		с. Захари Стояново	30394
		с. Крапец	39493
		с. Пролез	58596
		с. Смин	67550
		с. Стаевци	68610
		с. Твърдица	72179
		с. Тюленово	73780
		с. Черноморци	81181
	КЪРДЖАЛИ		
57	АРДИНО	с. Ахрянско	00864
		с. Аврамово	00062
		с. Башево	02991
		с. Бистроглед	04248
		с. Богатино	07925
		с. Боровица	80176
		с. Брезен	77116
		с. Бял извор	07747
		с. Главник	18544
		с. Голобрад	15607
		с. Горно Прахово	16910

		с. Гърбище	18321
		с. Дедино	24880
		с. Дойранци	21806
		с. Долно Прахово	22784
		с. Дядовци	24788
		с. Еньовче	27543
		с. Жълтуша	29605
		с. Искра	32946
		с. Китница	37085
		с. Кроячево	39952
		с. Латинка	43164
		с. Левци	44896
		с. Ленище	43270
		с. Любино	44584
		с. Мак	46156
		с. Млечино	48756
		с. Мусево	49401
		с. Падина	55124
		с. Паспал	55525
		с. Песнопой	55912
		с. Правдолюб	58013
		с. Рибарци	54260
		с. Родопско	62894
		с. Русалско	63402
		с. Светулка	65646
		с. Седларци	70771
		с. Синчец	66562
		с. Сполука	68240
		с. Срънско	68597
		с. Стар читак	69122
		с. Стояново	69518
		с. Сухово	70319
		с. Теменуга	47809
		с. Търна	73897
		с. Търносливка	73732
		с. Хромица	77487
		с. Червена скала	81921
		с. Чернигово	80964
		с. Чубрика	81596
		с. Ябълковец	87059
58	ДЖЕБЕЛ	с. Албанци	00206
		с. Брежана	07939
		с. Воденичарско	11689
		с. Великденче	10389
		с. Вълкович	12468

		с. Генерал Гешево	14647
		с. Добринци	21525
		с. Душинково	24195
		с. Желъдово	29180
		с. Жълти рид	29564
		с. Жълтика	29619
		с. Илийско	32634
		с. Казаците	35184
		с. Каменяне	35972
		с. Козица	37736
		с. Контил	38371
		с. Купците	40676
		с. Лебед	43178
		с. Мишевско	48622
		с. Мрежичко	49268
		с. Овчево	53271
		с. Папрат	55436
		с. Плазище	56589
		с. Подвърх	56976
		с. Полянец	57412
		с. Поточе	57947
		с. Припек	58387
		с. Ридино	62654
		с. Рогозари	62801
		с. Рогозче	62846
		с. Рожденско	63714
		с. Рът	63611
		с. Сипец	70809
		с. Скалина	66723
		с. Слънчоглед	67502
		с. Софийци	68120
		с. Телчарка	72211
		с. Търновци	73715
		с. Тютюнче	73804
		с. Устрен	75201
		с. Цвятово	78313
		с. Църквица	78642
		с. Чакалци	80128
		с. Черешка	81935
		с. Щерна	84019
		с. Ямино	87388
59	КИРКОВО	с. Априлци	00905
		с. Брегово	07942
		с. Вълчанка	13055
		с. Върбен	00120

		с. Върли дол	12886
		с. Горно Кирково	18558
		с. Горно Къпиново	16821
		с. Горски Извор	17138
		с. Гривяк	17871
		с. Долно Къпиново	22678
		с. Дедец	20496
		с. Делвино	20554
		с. Джерово	20777
		с. Добромирци	21631
		с. Домище	22928
		с. Дрангово	23577
		с. Дружинци	23803
		с. Дрянова глава	23892
		с. Дюлица	24743
		с. Еровете	27591
		с. Завоя	30106
		с. Загорски	30140
		с. Здравчец	30675
		с. Каялоба	36748
		с. Кирково	36926
		с. Китна	37071
		с. Козлево	37767
		с. Костурино	39013
		с. Кран	39445
		с. Кремен	41174
		с. Крилатица	39877
		с. Кукуряк	40511
		с. Кърчовско	40988
		с. Лозенградци	44080
		с. Малкоч	46680
		с. Медевци	47531
		с. Метличина	47888
		с. Метличка	47891
		с. Могиляне	48845
		с. Мъглене	49480
		с. Нане	51086
		с. Орлица	53878
		с. Островец	54393
		с. Пловка	56808
		с. Подкова	57039
		с. Пресека	58178
		с. Първенци	59054
		с. Първица	59063
		с. Растник	62236

		с. Самодива	65214
		с. Самокитка	65228
		с. Светлен	35016
		с. Секирка	66024
		с. Средско	68577
		с. Старейшино	68895
		с. Старово	68953
		с. Стоманци	69482
		с. Стрижба	69866
		с. Тихомир	72463
		с. Фотиново	76159
		с. Хаджийско	77092
		с. Чавка	80065
		с. Чакаларово	80090
		с. Чичево	81493
		с. Чорбаджийско	81565
		с. Царино	78183
		с. Шопци	83449
		с. Шумнатица	83538
		с. Шипок	83226
		с. Яковица	87309
		с. Янино	87415
60	КРУМОВГРАД	с. Аврен	00093
		с. Бараци	02751
		с. Багрилци	02141
		с. Благун	04306
		с. Бойник	05181
		с. Бук	06906
		с. Бряговец	06728
		с. Вранско	12190
		с. Голяма Чинка	15713
		с. Голямо Каменяне	15878
		с. Горни юруци	16660
		с. Горна кула	16287
		с. Голям девесил	15727
		с. Гулийка	18071
		с. Долна кула	22157
		с. Дъждовник	24459
		с. Кандилка	36021
		с. Кожухарци	37622
		с. Красиโน	39565
		с. Къклица	40823
		с. Лещарка	43596
		с. Лимец	43726
		с. Луличка	44344

		с. Малко Каменяне	46601
		с. Гривка	17868
		с. Гулия	18085
		с. Девесилово	20403
		с. Джанка	20732
		с. Полковник Желязово	57248
		с. Сливарка	67297
		с. Странджево	69688
		с. Стражец	81743
		с. Токачка	72610
		с. Малък девесил	46872
		с. Девесилица	20393
		с. Ковил	37558
		с. Доборско	21302
		с. Долно Юруци	22544
		с. Егрек	27036
		с. Едрино	27680
		с. Звънарка	30538
		с. Зиморница	30911
		с. Златолист	31142
		с. Калайджиево	35269
		с. Каменка	35849
		с. Качулка	36717
		с. Котлари	39058
		с. Малка Чинка	46471
		с. Метлика	47860
		с. Морянци	49103
		с. Овчари	53206
		с. Орешари	53713
		с. Орех	54821
		с. Падало	55097
		с. Пашинци	55614
		с. Пелин	55751
		с. Перуника	55899
		с. Подрумче	57062
		с. Поточарка	57933
		с. Поточница	57950
		с. Раличево	62178
		с. Рибино	62617
		с. Рогач	62774
		с. Ручей	63505
		с. Самовила	65190
		с. Сбор	65454
		с. Синигер	66545
		с. Скалак	66716

		с. Сладкодум	67132
		с. Студен кладенец	70104
		с. Стари Чал	68936
		с. Сърнак	70559
		с. Тинтява	72429
		с. Тополка	72730
		с. Хисар	77267
		с. Храстово	77428
		с. Чал	80145
		с. Черничево	81027
		с. Чернооки	81205
61	МОМЧИЛГРАД	с. Ауста	00828
		с. Багрянка	02155
		с. Балабаново	02292
		с. Биволяне	04008
		с. Врело	12293
		с. Върхари	86030
		с. Горско долево	17186
		с. Груево	17988
		с. Гургулица	18126
		с. Девинци	24966
		с. Друмче	23830
		с. Загорско	30154
		с. Звездел	30452
		с. Каменец	03258
		с. Кос	38697
		с. Кременец	80131
		с. Летовник	43493
		с. Манчево	47144
		с. Момина сълза	48917
		с. Нановица	51097
		с. Обичник	53076
		с. Пиявец	56575
		с. Плешинци	56767
		с. Постник	57892
		с. Прогрес	59361
		с. Равен	61063
		с. Садовица	65098
		с. Свобода	65797
		с. Соколино	67882
		с. Сенце	70785
		с. Сярци	70706
		с. Татул	72134
		с. Седлари	65961
		с. Чобанка	81517

		с. Чомаково	81548
		с. Чуково	81734
		с. Птичар	58757
		с. Неофит Бозвелиево	51473
		с. Джелепско	20755
		с. Карамфил	36350
		с. Конче	38409
		с. Лале	43102
		с. Пазарци	55169
		с. Ралица	62147
		с. Седефче	65944
		с. Синделци	66500
		с. Чайка	80087
		с. Юнаци	86060
62	ЧЕРНООЧЕНЕ	с. Водач	11613
		с. Житница	29461
		с. Дядовско	24774
		с. Бели вир	03410
		с. Габрово	14221
		с. Бакалите	02261
		с. Божурци	05089
		с. Бостанци	05791
		с. Безводно	03188
		с. Беснурка	03986
		с. Боровско	05640
		с. Босилица	05712
		с. Бърза река	07472
		с. Вождово	11805
		с. Възел	12423
		с. Верско	10700
		с. Войново	11987
		с. Даскалово	20167
		с. Драганово	23114
		с. Душка	24219
		с. Каняк	36066
		с. Железник	29132
		с. Женда	29252
		с. Йончово	34117
		с. Каблешково	35047
		с. Комунига	38176
		с. Копитник	38491
		с. Куцово	40796
		с. Лясково	44820
		с. Минзухар	48307
		с. Мурга	49326

			с. Новоселище	52153
			с. Небеска	51192
			с. Нови пазар	51994
			с. Ночево	52372
			с. Паничково	55395
			с. Патица	55568
			с. Петелово	55960
			с. Пряпорец	58731
			с. Пчеларово	58829
			с. Русалина	63392
			с. Свободиново	65841
			с. Среднево	68415
			с. Стражница	69657
			с. Соколите	67893
			с. Средска	68566
			с. Черна нива	80830
			с. Черноочене	81236
			с. Ябълчени	87103
			с. Яворово	87165
	ПЕРНИК			
63		БРЕЗНИК	с. Арзан	00610
			с. Бабица	02066
			с. Банище	02614
			с. Бегуновци	03099
			с. Билинци	04042
			с. Брезнишки извор	06313
			с. Брусник	06639
			с. Видрица	11034
			с. Велковци	10548
			с. Гигинци	14893
			с. Гоз	15331
			с. Горна Секирна	16382
			с. Горни Романци	16612
			с. Гърло	18349
			с. Долна Секирна	22263
			с. Долни Романци	22506
			с. Душинци	24205
			с. Завала	30048
			с. Конска	41126
			с. Кошарево	39150
			с. Красава	39517
			с. Кривонос	39855
			с. Муртинци	49374
			с. Непразненци	51490
			с. Ноевци	52324

		с. Озърновци	53463
		с. Ребро	62373
		с. Режанци	17796
		с. Ръжавец	63519
		с. Садовик	65084
		с. Слаковци	67163
		с. Сопица	68059
		с. Станьовци	68833
		с. Ярославци	87579
64	ЗЕМЕН	с. Беренде	03887
		с. Блатешница	04340
		с. Враня стена	12228
		с. Габровдол	14146
		с. Горна Врабча	16167
		с. Горна Глоговица	16170
		с. Долна Врабча	22054
		с. Дивля	20972
		с. Еловдол	27320
		с. Жабляно	29012
		гр. Земен	30778
		с. Калотинци	35482
		с. Мурено	49357
		с. Одраница	53415
		с. Падине	55141
		с. Пещера	56280
		с. Раянци	62356
		с. Смиров дол	67595
65	КОВАЧЕВЦИ	с. Егълница	27043
		с. Калише	35434
		с. Ковачевци	37513
		с. Косача	38724
		с. Лобош	43918
		с. Ракиловци	61947
		с. Светля	65591
		с. Сирищник	66648
		с. Слатино	67266
		с. Чепино	80385
66	РАДОМИР	с. Байкалско	02230
		с. Беланица	03277
		с. Бобораци	04529
		с. Борнарево	05534
		с. Владимир	11404
		с. Горна Диканя	16208
		с. Гълъбник	18263
		с. Дебели лаг	20256

		с. Долна Диканя	22085
		с. Долни Раковец	22490
		с. Драгомирово	23443
		с. Дрен	23649
		с. Друган	24832
		с. Жедна	29060
		с. Житуша	29622
		с. Извор	32384
		с. Касилаг	36566
		с. Кленовик	41232
		с. Кондофрей	38265
		с. Копаница	38460
		с. Кошарите	41251
		с. Негованци	51278
		с. Николаево	51617
		с. Поцърненци	57964
		с. Прибой	58311
		с. Радибош	61354
67	РАДОМИР	с. Старо село	69064
		с. Стефаново	69239
		с. Углярци	75023
		с. Червена могила	80488
		с. Чуковец	81709
68	ТРЪН	с. Банка	02645
		с. Бераинци	03873
		с. Богойна	04697
		с. Бохова	05918
		с. Бусинци	07096
		с. Бутроинци	07137
		с. Велиново	10478
		с. Видрар	11017
		с. Врабча	12139
		с. Вукан	12348
		с. Главановци	14979
		с. Глоговица	15134
		с. Горна Мелна	16331
		с. Горочевци	17077
		с. Докьовци	21854
		с. Долна Мелна	22201
		с. Джинчовци	20818
		с. Дълга лука	24517
		с. Ездимирци	27084
		с. Еловица	27351
		с. Ерул	27601
		с. Забел	30017

		с. Зелениград	30716
		с. Кожинци	37602
		с. Костуринци	39027
		с. Къшле	41040
		с. Лева река	43195
		с. Лешниковци	43551
		с. Ломница	44269
		с. Лялинци	44781
		с. Милкьовци	48249
		с. Милославци	48252
		с. Мракетинци	49182
		с. Мрамор	49196
		с. Насалевци	51130
		с. Неделково	51343
		с. Парамун	55453
		с. Пенкьовци	55814
		с. Проданча	58551
		с. Радово	61501
		с. Рани луг	62205
		с. Реяновци	62565
		с. Слишовци	67458
		с. Стайчовци	68641
		с. Стрезимировци	69777
		с. Студен извор	70086
		с. Туроковци	73479
		с. Филиповци	76114
		с. Цегриловци	78327
		с. Шипковица	83209
		с. Ярловци	87566
	ПЛЕВЕН		
69	БЕЛЕНЕ	с. Бяла вода	07630
		с. Деков	20537
		с. Кулина вода	40573
		с. Петокладенци	56085
		с. Татари	72117
70	ГУЛЯНЦИ	с. Брест	06402
		с. Гиген	14876
		с. Долни Вит	22335
		с. Дъбован	24308
		с. Загражден	30199
		с. Искър	14888
		с. Крета	39712
		с. Ленково	43284
		с. Милковица	48204
		с. Сомовит	68045

			с. Шияково	83394
71		ДОЛНИ ДЪБНИК	с. Бъркач	07524
			с. Горни дъбник	16537
			с. Градина	17470
			с. Крушовица	40213
			с. Петърница	56201
			с. Садовец	65070
72		ДОЛНА МИТРОПОЛИЯ	с. Байкал	02227
			с. Биволаре	03993
			с. Божурица	05013
			с. Брегаре	06210
			с. Горна митрополия	16354
			с. Гостиля	17364
			с. Комарево	38145
			с. Крушовене	40195
			с. Ореховица	53655
			с. Победа	56865
			с. Подем	57025
			с. Рибен	62596
			с. Славовица	67012
			с. Ставерци	68607
73		ИСКЪР	с. Долни Луковит	22438
			с. Писарово	56493
			с. Староселци	69095
74		КНЕЖА	с. Бреница	06375
			с. Еница	27509
			с. Лазарово	43044
75		ЛЕВСКИ	с. Асеновци	00761
			с. Аспарухово	00802
			с. Божурлук	05044
			с. Българене	07274
			с. Варана	10080
			с. Градище	17556
			с. Изгрев	32531
			с. Козар Белене	37647
			с. Малчика	46841
			с. Обнова	53089
			с. Стежерово	69153
			с. Трънчовица	73345
76		НИКОПОЛ	с. Асеново	00744
			с. Бацова махала	02957
			с. Вълбел	12365
			с. Дебово	20314
			с. Драгаш войвода	23193

			с. Евлогиево	27019
			с. Жернов	29310
			с. Лозица	44152
			с. Любеново	44536
			с. Муселиево	49415
			с. Новачене	51932
			с. Санадиново	65320
			с. Черковица	80697
77		ПОРДИМ	с. Борислав	05493
			с. Вълчитрън	12601
			с. Згалево	30590
			с. Каменец	35780
			с. Катерица	36614
			с. Одрне	53446
			гр. Пордим	57772
			с. Тотлебен	72881
78		ЧЕРВЕН БРЯГ	с. Бресте	06433
			с. Глава	14934
			с. Горник	16540
			с. Девенци	20383
			с. Лепица	43311
			с. Радомирци	61580
			с. Ракита	61950
			с. Реселец	62503
			с. Рупци	63361
			с. Сухаче	70281
			с. Телиш	72206
			с. Чомаковци	81551
		ПЛОВДИВ		
79		БРЕЗОВО	с. Стрелци	69818
			с. Пъдарско	58983
			с. Борец	05356
			гр. Брезово	06361
			с. Върбен	12680
			с. Дрангово	23580
			с. Зелениково	30750
			с. Златосел	31160
			с. Отец Кирилово	54451
			с. Свежен	65526
			с. Сърнегор	70593
			с. Тюркмен	73794
			с. Чехларе	81308
			с. Бабек	02035
			с. Розовец	62966
			с. Чоба	81975

80	КАЛОЯНОВО	с. Бегово	03085
		с. Главатар	14996
		с. Горна махала	16328
		с. Долна махала	22191
		с. Дуванлии	24000
		с. Дълго поле	24582
		с. Житница	29475
		с. Иван Вазово	32038
		с. Отец Паисиево	54465
		с. Песнопой	55926
		с. Ръжево	63553
		с. Ръжево Конаре	63567
		с. Сухозем	70353
		с. Черноземен	81133
81	КУКЛЕН	с. Добралък	21324
		с. Цар Калоян	78207
		с. Яврово	87179
		с. Гълъбово	18277
		с. Руен	63238
82	ЛЪКИ	с. Балкан махала	02453
		с. Белица	03530
		с. Борово	05623
		с. Джурково	20883
		с. Дряново	23950
		с. Здравец	31423
		с. Крушово	40244
		с. Лъкавица	44447
		гр. Лъки	44478
		с. Манастир	46989
		с. Югово	86012
83	МАРИЦА	с. Бенковски	03839
		с. Войсил	12019
		с. Граф Игнатиево	17806
		с. Динк	21169
		с. Желязно	29235
		с. Крислово	39918
		с. Костиево	38950
		с. Манолско Конаре	47113
		с. Радиново	61412
		с. Строево	69874
		с. Трилистник	73122
		с. Ясно поле	87669
84	ПЪРВОМАЙ	с. Брягово	06745
		с. Буково	56335
		с. Бяла река	07675

		с. Винаца	11123
		с. Воден	11627
		с. Добри дол	21440
		с. Драгойново	23385
		с. Дълбок извор	24493
		с. Езерово	27139
		с. Искра	32826
		с. Караджалово	36230
		с. Крушево	40155
		с. Поройна	57806
		с. Православен	58089
		с. Татарево	72093
85	РАКОВСКИ	с. Болярино	05270
		с. Момино село	48948
		с. Чалькови	80162
		с. Шишманци	83380
86	РОДОПИ	с. Бойково	05150
		с. Брестник	06447
		с. Дедово	20523
		с. Злати трап	31036
		с. Извор	32408
		с. Кадиево	35095
		с. Лилково	43671
		с. Оризари	53833
		с. Ситово	66651
		с. Скобелево	66809
		с. Храбрино	77373
		с. Чурен	81774
87	САДОВО	с. Ахматово	00847
		с. Богданица	04594
		с. Караджово	36244
		с. Кочево	39102
		с. Милево	48152
		с. Моминско	48965
		с. Поповица	57621
		с. Селци	66127
		с. Чешнегирово	81342
88	СОПОТ	с. Анево	00480
89	СТАМБОЛИЙСКИ	с. Триводици	73081
90	СЪЕДИНЕНИЕ	с. Голям чардак	15970
		с. Любен	44481
		с. Малък чардак	46944
		с. Правище	58058
		с. Царимир	78171

			с. Церетелево	78392
			с. Драгомир	23426
			с. Найден Герово	51069
			с. Неделево	51305
91		ХИСАРЯ	с. Красново	39579
			с. Кръстевич	40333
			с. Мало Крушево	46752
			с. Михилци	48564
			с. Мътеница	49624
			с. Ново Железаре	52088
			с. Паничери	55378
			с. Старо Железаре	68967
			с. Старосел	69016
			с. Черничево	81030
			с. Беловица	03589
	РУСЕ			
92		БОРОВО	с. Батин	02854
			гр. Борово	05611
			с. Брестовица	06519
			с. Волово	12067
			с. Горно Абланово	16674
			с. Екзарх Йосиф	27173
			с. Обретеник	53117
93		БЯЛА	с. Бистренци	04162
			с. Босилковци	05743
			с. Ботров	05877
			с. Дряновец	23916
			с. Копривец	38529
			с. Лом Черковна	05133
			с. Пейчиново	55720
			с. Пет кладенци	55988
			с. Полско косово	57368
			с. Стърмен	70130
94		ВЕТОВО	с. Кривня	39832
			с. Писанец	56441
			гр. Сеново	66229
			с. Смирненски	67578
95		ДВЕ МОГИЛИ	с. Баниска	02587
			с. Батишница	02868
			с. Бъзовец	07212
			с. Каран Върбовка	36364
			с. Кацелово	36703
			с. Могилино	30380
			с. Острица	54362
			с. Пепелина	55837

			с. Помен	57488
			с. Чилнов	81373
			с. Широково	83301
96		ИВАНОВО	с. Божичен	04981
			с. Иваново	32095
			с. Кошов	39205
			с. Красен	39520
			с. Мечка	47977
			с. Нисово	51768
			с. Пиргово	56397
			с. Сваленик	65509
			с. Табачка	72028
			с. Тръстеник	73362
			с. Церовец	78433
			с. Червен	80443
			С. Щръклево	84049
97		СЛИВО ПОЛЕ	с. Бабово	02083
			с. Борисово	05517
			с. Бръшлен	06673
			с. Голямо Враново	15829
			с. Кошарна	39178
			с. Малко Враново	46560
			с. Стамболово	68713
			с. Ряхово	63668
			с. Черешово	80652
			с. Юделник	86026
98		ЦЕНОВО	с. Белцов	03745
			с. Беляново	03808
			с. Джулюница	20849
			с. Долна Студена	22277
			с. Караманово	36316
			с. Кривина	39788
			с. Новград	51977
			с. Пиперково	56366
			с. Ценово	78361
	СИЛИСТРА			
99		АЛФАТАР	с. Алеково	00240
			гр. Алфатар	00415
			с. Бистра	04145
			с. Васил Левски	10210
			с. Кутловица	40751
			с. Цар Асен	78063
			с. Чуковец	81712
100		ГЛАВИНИЦА	с. Бащино	03017
			с. Богданци	04670

		с. Вълкан	12440
		гр. Главиница	15031
		с. Дичево	21230
		с. Долно Ряхово	22798
		с. Зарица	31406
		с. Зафирово	30377
		с. Звенимир	30507
		с. Зебил	30689
		с. Калугерене	35554
		с. Коларово	37993
		с. Косара	38707
		с. Листец	43894
		с. Малък Преславец	46927
		с. Ножарево	52338
		с. Осен	54078
		с. Падина	55138
		с. Подлес	57056
		с. Сокол	67828
		с. Стефан Караджа	69184
		с. Суходол	70336
		с. Черногор	81075
101	ДУЛОВО	с. Боил	05124
		с. Водно	11764
		с. Вокил	12022
		с. Върбино	12721
		с. Грънчарово	18018
		с. Долец	21926
		с. Златоклас	31125
		с. Козяк	37839
		с. Колобър	38073
		с. Межден	47696
		с. Овен	53148
		с. Окорш	53494
		с. Орешене	53744
		с. Паисиево	55186
		с. Полковник Таслаково	57296
		с. Поройно	57813
		с. Правда	57995
		с. Прохлада	58709
		с. Раздел	61724
		с. Руйно	63286
		с. Секулово	66038
		с. Скала	66696
		с. Черковна	80738
		с. Чернолик	81150

			с. Черник	81966
			с. Яребица	87504
102		КАЙНАРДЖА	с. Войново	11990
			с. Голеш	15566
			с. Господиново	17333
			с. Давидово	20047
			с. Добруджанка	21720
			с. Зарник	30346
			с. Кайнарджа	35242
			с. Каменци	35938
			с. Краново	39462
			с. Полковник Чолаково	57306
			с. Попрусаново	57724
			с. Посев	57889
			с. Светослав	65615
			с. Средище	68357
			с. Стрелково	69804
103		СИТОВО	с. Босна	05757
			с. Гарван	14547
			с. Добротица	21693
			с. Ирник	32799
			с. Искра	32839
			с. Любен	44495
			с. Нова Попина	51901
			с. Поляна	57385
			с. Попина	57577
			с. Ситово	66665
			с. Слатина	67249
			с. Ястребна	87694
104		ТУТРАКАН	с. Антимово	00494
			с. Белица	03527
			с. Бреница	06389
			с. Варненци	10149
			с. Дунавец	24044
			с. Нова черна	51956
			с. Пожарево	57090
			с. Преславци	58253
			с. Старо село	69078
			с. Сяново	70682
			с. Търновци	73729
			с. Цар Самуил	78238
			с. Царев дол	78118
			с. Шуменци	83524
	СЛИВЕН			
105		КОТЕЛ	с. Боринци	05480

		с. Братан	06135
		с. Дъбова	24270
		с. Жеравна	29283
		с. Катунище	36681
		с. Кипилово	36854
		с. Малко село	46646
		с. Медвен	47528
		с. Мокрен	00045
		с. Нейково	51398
		с. Орлово	53919
		с. Остра могила	54300
		с. Пъдарево	58966
		с. Седларево	65958
		с. Соколарци	67859
		с. Стрелци	69821
		с. Тича	72480
		с. Топузево	72833
		с. Филаретово	76073
106	ТВЪРДИЦА	с. Бяла паланка	07644
		с. Боров дол	05551
		с. Жълти бряг	29533
		с. Близнец	04443
		с. Червенаково	80474
		с. Оризари	53847
		с. Сборище	65499
		с. Сърцево	70679
	СМОЛЯН		
107	БАНИТЕ	с. Босилково	05737
		с. Баните	44402
		с. Вишнево	11377
		с. Гълъбово	00850
		с. Вълчан дол	12526
		с. Глогино	15117
		с. Давидково	20033
		с. Две тополи	20198
		с. Дебеляново	20290
		с. Дрянка	23875
		с. Загражден	30209
		с. Кръстатича	40326
		с. Малка Арда	46406
		с. Малко Крушево	46629
		с. Оряховец	54002
		с. Планинско	59313
		с. Рибен дол	62606
		с. Сливка	67355

		с. Стърница	70158
		с. Траве	72922
108	БОРИНО	с. Буйново	06879
		с. Кожари	37592
		с. Чала	80159
		с. Ягодина	87223
109	ДЕВИН	с. Беден	03112
		с. Брезе	06269
		с. Водни пад	11733
		с. Грохотно	17957
		с. Гьоврен	18424
		с. Жребево	29502
		с. Кестен	36796
		с. Лясково	44848
		с. Михалково	48547
		с. Осиково	54198
		с. Селча	66130
		с. Стоманево	69465
		с. Тешел	72360
		с. Триград	73105
		с. Чуруково	81815
110	ДОСПАТ	с. Бръщен	06700
		с. Барутин	02779
		с. Змеица	31259
		с. Късак	41006
		с. Любча	44642
		с. Црънча	78567
		с. Чавдар	80025
111	ЗЛАТОГРАД	с. Аламовци	00196
		с. Долен	21871
		с. Ерма река	27588
		с. Кушла	40806
		с. Мързян	49575
		с. Пресока	59344
		с. Страшимир	69759
		с. Фабрика	76011
		с. Цацаровци	78241
112	МАДАН	с. Арпаджик	00669
		с. Борика	05387
		с. Бориново	05476
		с. Боровина	05579
		с. Буково	07017
		с. Вехтино	10910
		с. Враненци	12187
		с. Върба	12655

		с. Въргов дол	12841
		с. Габрина	14115
		с. Галище	14413
		с. Дирало	21213
		с. Долие	21943
		с. Касапско	36556
		с. Кориите	38594
		с. Крайна	39311
		с. Крушев дол	40110
		с. Купен	40662
		с. Леска	43387
		с. Лещак	43582
		с. Ливаде	43637
		с. Ловци	43983
		с. Миле	48146
		с. Митовска	48461
		с. Мъглища	49504
		с. Петров дол	56157
		с. Печинска	56246
		с. Планинци	56681
		с. Равнил	61162
		с. Равнища	61176
		с. Рустан	63481
		с. Букова поляна	06937
		с. Високите	11260
		с. Върбина	12718
		с. Равно нивище	61234
		с. Средногорци	68451
		с. Стайчин дол	68638
		с. Студена	70041
		с. Тънкото	73599
		с. Уручовци	75157
		с. Цирка	78505
		с. Чурка	81801
		с. Шаренска	83048
113	НЕДЕЛИНО	с. Бурево	07911
		с. Върли дол	12896
		с. Върлино	12927
		с. Гърнати	18374
		с. Диманово	21004
		с. Дуня	24952
		с. Еленка	41157
		с. Изгрев	32559
		с. Козарка	37695
		с. Кочани	39092

		с. Крайна	41277
		с. Кундево	40628
		с. Оградна	53388
		с. Средец	68309
		с. Тънка бара	73883
114	РУДОЗЕМ	с. Боево	04861
		с. Борие	05365
		с. Бреза	06255
		с. Бърчево	07569
		с. Бяла река	07689
		с. Витина	11301
		с. Войкова лъка	11870
		с. Грамаде	17676
		с. Добрева череша	21347
		с. Дъбова	24284
		с. Елховец	27365
		с. Иваново	32929
		с. Кокорци	37959
		с. Коритата	38604
		с. Мочуре	49165
		с. Оглед	53309
		с. Пловдивци	56798
		с. Поляна	57399
		с. Равнината	61193
		с. Рибница	62637
		с. Сопотот	68093
		с. Чепинци	80399
115	ЧЕПЕЛАРЕ	с. Проглед	58517
		с. Богутево	04801
		с. Дряновец	23929
		с. Зорница	31351
		с. Забърдо	30034
		с. Острица	54376
		с. Хвойна	77219
		с. Павелско	55035
		с. Орехово	53669
		с. Студенец	70072
		с. Малево	46286
		с. Лилеково	43668
	ОБЛАСТ СОФИЯ		
116	АНТОН	с. Антон	00504
117	БОЖУРИЦЕ	с. Гурмазово	18174
		с. Делян	20626
		с. Златуша	31187
		с. Мала Раковица	46259

			с. Пожарево	57100
			с. Пролеша	58606
			с. Росоман	63121
			с. Хераково	77246
			с. Храбърско	77400
118		ГОДЕЧ	с. Бракъовци	06050
			с. Букоровци	07020
			с. Бърля	07555
			с. Връдловци	12320
			с. Върбница	12770
			с. Гинци	14903
			с. Голеш	15572
			с. Губеш	18037
			с. Каленовци	35345
			с. Комщица	38186
			с. Лопушня	44300
			с. Мургаш	49334
			с. Равна	61100
			с. Разбоище	61652
			с. Ропот	63001
			с. Смолча	67641
			с. Станинци	68775
			с. Туден	73417
			с. Шума	83466
119		ГОРНА МАЛИНА	с. Априлово	00549
			с. Байлово	02258
			с. Белопопци	03705
			с. Гайтанево	14338
			с. Горна Малина	16314
			с. Горно Камарци	16794
			с. Долна Малина	22174
			с. Долно Камарци	22647
			с. Макоцево	46231
			с. Негушево	51281
			с. Осоица	54287
			с. Саранци	65419
			с. Стъргел	70127
			с. Чеканчево	80282
120		ДОЛНА БАНЯ		
			с. Свети Спас	87816
121		ДРАГОМАН	с. Беренде	03890
			с. Беренде извор	03900
			с. Василевци	10269
			с. Вишан	11332

		с. Владиславци	11483
		с. Габер	14034
		с. Големо Малово	15518
		с. Горно село	16938
		с. Грълска падина	18006
		с. Долна Невля	22229
		с. Долно Ново село	22722
		с. Драгоил	23354
		с. Дреатин	23635
		с. Калотина	35479
		с. Камбелевци	35630
		с. Круша	40070
		с. Летница	43484
		с. Липинци	43757
		с. Мало Малово	46766
		с. Начево	51189
		с. Неделище	51322
		с. Несла	51514
		с. Ново бърдо	52043
		с. Прекръсте	58133
		с. Раяновци	62342
		с. Табан	72014
		с. Цацаровци	78255
		с. Цръклевци	78553
		с. Чеканец	80265
		с. Чепърлинци	80426
		с. Чорул	81579
		с. Чуковезер	81699
		с. Ялботина	87343
122	ЕЛИН ПЕЛИН	с. Богданлия	04604
		с. Габра	14074
		с. Голема Раковица	15432
		с. Григорево	17885
		с. Доганово	21779
		с. Елешница	34120
		с. Караполци	36422
		с. Крушовица	40227
		с. Лесново	43445
		с. Мусачево	49388
		с. Огняново	53343
		с. Петково	56006
		с. Потоп	57921
		с. Равно поле	61248
		с. Столник	69448
		с. Чурек	81760

123	ЕТРОПОЛЕ	с. Бойковец	05147
		с. Брусен	06608
		с. Горунака	17289
		с. Лопян	44313
		с. Лъга	44389
		с. Малки Искър	49641
		с. Оселна	54050
		с. Рибарица	62582
		с. Ямна	87391
124	ЗЛАТИЦА	с. Карлиево	36484
		с. Петрич	56137
		с. Църквище	78669
125	ИХТИМАН	с. Бальовци	02539
		с. Банчовци	02689
		с. Белица	07960
		с. Боерица	04892
		с. Богдановци	04649
		с. Борика	05390
		с. Бузяковци	06851
		с. Бърдо	07435
		с. Вакарел	10029
		с. Венковец	10656
		с. Веринско	10690
		с. Джамузовци	20729
		с. Живково	29338
		с. Костадинкино	41191
		с. Любница	44611
		с. Мечковци	48009
		с. Мирово	48369
		с. Мухово	49450
		с. Нейковец	51411
		с. Пановци	55405
		с. Пауново	55600
		с. Полянци	57443
		с. Поповци	57683
		с. Ръжана	63522
		с. Селянин	66144
		с. Стамболово	4830
		с. Чернъово	81253
126	КОСТЕНЕЦ	с. Подгорие	56993
		с. Голак	15374
		с. Горна Василица	18561
		с. Долна Василица	24894
		гр. Момин проход	50245
		с. Пчелин	58863

			с. Очуша	54554
127		КОСТИНБРОД	с. Безден	03191
			с. Богьовци	04813
			с. Бучин проход	07171
			с. Голяновци	15984
			с. Градец	17449
			с. Драговищица	23296
			с. Дреново	23707
			с. Дръмша	23844
			с. Опицвет	53607
			с. Понор	57529
			с. Царичина	78197
			с. Чибавци	81356
128		МИРКОВО	с. Бенковски	03842
			с. Брестака	06421
			с. Буново	07051
			с. Илинден	32651
			с. Каменица	35821
			с. Мирково	48324
			с. Плъзище	56842
			с. Преспа	58267
			с. Смолско	67636
			с. Хвърчил	77236
			с. Черковище	80707
129		ПИРДОП	с. Душанци	24164
130		ПРАВЕЦ	с. Видраре	11020
			с. Джурово	20897
			с. Калугерово	35585
			с. Манаселска река	46961
			с. Осиковица	54170
			с. Осиковска Лакавица	54211
			с. Правешка Лакавица	58044
			с. Равнище	61189
			с. Разлив	61807
			с. Своде	65872
131		СВОГЕ	с. Бакьово	02289
			с. Батулия	02899
			с. Бов	04546
			с. Бов	14461
			с. Брезе	06272
			с. Брезовдол	06327
			с. Буковец	06985
			с. Владо Тричков	11510
			с. Габровница	14194
			с. Губислав	18040

			с. Добравица	21316
			с. Добърчин	21751
			с. Дружево	23798
			с. Еленов дол	27228
			с. Желен	29163
			с. Завидовци	30082
			с. Заногe	30329
			с. Заселе	30350
			с. Зимевица	30847
			с. Искрец	32843
			с. Лакатник	14475
			с. Лакатник	43092
			с. Левице	44906
			с. Лесковдол	43390
			с. Луково	44330
			с. Манастирище	47024
			с. Миланово	48129
			с. Огоя	53374
			с. Оплетня	53610
			с. Осеновлаг	54122
			с. Реброво	62387
			с. Редина	62414
			с. Свидня	65663
			с. Томпсън	72655
			с. Церецел	78402
			с. Церово	78481
			с. Ябланица	87028
132		СЛИВНИЦА	с. Алдомировци	00223
			с. Бахалин	02926
			с. Братушково	06175
			с. Бърложница	07541
			с. Гургулят	18133
			с. Гълъбовци	18294
			с. Драготинци	23474
			с. Извор	32411
			с. Пищане	56558
			с. Повалиръж	56914
			с. Радуловци	61621
			с. Ракита	61964
133		ЧАВДАР	с. Чавдар	80011
134		ЧЕЛОПЕЧ	с. Челопеч	80323
	СТАРА ЗАГОРА			
135		БРАТЯ ДАСКАЛОВИ	с. Братя Даскалови	06183
			с. Верен	10673

		с. Голям дол	15744
		с. Горно Белево	16691
		с. Горно Ново село	16852
		с. Гранит	17717
		с. Долно Ново село	22736
		с. Колю Мариново	38100
		с. Малко Дряново	46588
		с. Матък дол	49998
		с. Марково	47305
		с. Медово	47665
		с. Мирово	48372
		с. Найденово	51072
		с. Опълченец	53624
		с. Оризово	53850
		с. Партизанин	55484
		с. Плодовитово	56811
		с. Православ	58075
		с. Славянин	67074
		с. Съединение	70531
		с. Сърневец	70562
		с. Черна гора	80793
136	ГУРКОВО	с. Брестова	06478
		с. Дворище	20211
		с. Димовци	21124
		с. Жерговец	29297
		с. Жълтопоп	29595
		с. Златирът	31022
		с. Конаре	38203
		с. Лява река	44776
		с. Паничерево	22767
		с. Пчелиново	58894
137	ГЪЛЪБОВО	с. Априлово	00552
		с. Великово	10416
		с. Главан	14951
		с. Искрица	32857
		с. Медникарово	47603
		с. Мусачево	49391
		с. Мъдрец	49535
		с. Обручище	53134
		с. Помощник	57515
		с. Разделна	61755
138	МЪГЛИЖ	с. Борущица	05671
		с. Бънзарето	07380
		с. Ветрен	10848
		с. Дъбово	24342

			с. Държавен	24637
			с. Зимница	30870
			с. Радунци	61635
			с. Селце	66103
			с. Сливито	67341
			с. Тулово	73420
			с. Шаново	83020
			с. Юлиево	86043
			с. Яворовец	87148
			с. Ягода	87212
139		НИКОЛАЕВО	с. Едрево	27070
			с. Елхово	48163
			с. Нова махала	51888
140		ОПАН	с. Бащино	03023
			с. Бял извор	07750
			с. Бяло поле	07819
			с. Васил Левски	10224
			с. Венец	10639
			с. Княжевско	61791
			с. Кравино	39222
			с. Опан	53576
			с. Пъстрен	59166
			с. Средец	68312
			с. Столетово	69434
			с. Тракия	72970
			с. Ястребово	87713
141		ПАВЕЛ БАНЯ	с. Асен	00697
			с. Александрово	00309
			с. Виден	10954
			с. Габарево	14026
			с. Горно Сахране	16924
			с. Долно Сахране	22808
			с. Манолово	47101
			с. Осетеново	54153
			с. Скобелево	66826
			с. Турия	73451
			с. Търничени	73688
			с. Тъжа	73540
142		РАДНЕВО	с. Бели бряг	03407
			с. Боздуганово	17960
			с. Българене	07288
			с. Гледачево	15062
			с. Даскал Атанасово	20153
			с. Диня	21209
			с. Землен	30795

			с. Знаменосец	31293
			с. Ковач	37455
			с. Ковачево	37507
			с. Коларово	38008
			с. Константиновец	38340
			с. Любеново	44540
			с. Маца	47500
			с. Овчарци	53268
			с. Полски Градец	57323
			с. Рисиманово	62712
			с. Свободен	65838
			с. Сърнево	70586
			с. Тихомирово	72477
			с. Тополяне	72824
			с. Трояново	73225
			с. Трънково	73314
143		ЧИРПАН	с. Винарово	11082
			с. Воловарово	12042
			с. Гита	14920
			с. Димитриево	21049
			с. Държава	24623
			с. Зетьово	30819
			с. Златна ливада	31070
			с. Изворово	32456
			с. Малко Тръново	46658
			с. Могилово	48831
			с. Осларка	54242
			с. Рупките	63344
			с. Свобода	65810
			с. Спасово	68182
			с. Средно Градище	68463
			с. Стоян Заимово	69496
			с. Целина	78330
			с. Ценово	78375
			с. Яздач	87254
		ТЪРГОВИЩЕ		
144		АНТОНОВО	гр. Антоново	00518
			с. Банковец	02628
			с. Богомолско	04755
			с. Букак	06919
			с. Великовци	10433
			с. Вельово	10584
			с. Глашатай	15045
			с. Голямо Доляне	15850
			с. Горна Златица	16211

		с. Греевци	17840
		с. Девино	20479
		с. Длъжка поляна	21275
		с. Добротица	21703
		с. Долна Златица	22099
		с. Дъбравица	24428
		с. Изворово	32473
		с. Калнище	35448
		с. Капище	36169
		с. Китино	37040
		с. Коноп	38323
		с. Крайполе	39368
		с. Крушолок	40258
		с. Къпинец	40871
		с. Къосевци	41099
		с. Любичево	44598
		с. Малка Черковна	46468
		с. Малоградец	46735
		с. Манушевци	47130
		с. Мечово	48026
		с. Милино	48194
		с. Моравица	49045
		с. Моравка	49059
		с. Орач	53641
		с. Пиринец	56424
		с. Поройно	57827
		с. Присойна	58476
		с. Пчелно	58949
		с. Равно село	61251
		с. Разделци	61769
		с. Свирчово	65752
		с. Свободица	65855
		с. Семерци	66175
		с. Слънчовец	67492
		с. Стара речка	68881
		с. Старчище	69136
		с. Стеврек	69146
		с. Стойново	69376
		с. Стройновци	69897
		с. Таймище	72062
		с. Тиховец	72452
		с. Трескавец	73078
		с. Халваджийско	77120
		с. Чеканци	80279
		с. Черна вода	80786

		с. Черни бряг	80892
		с. Шишковица	83332
		с. Язовец	87271
		с. Яребично	87521
		с. Ястребино	87686
145	ОМУРТАГ	с. Беломорци	03647
		с. Българаново	07243
		с. Великденче	10392
		с. Величка	10481
		с. Веренци	10687
		с. Веселец	10728
		с. Висок	11212
		с. Врани кон	12156
		с. Голямо църквище	15922
		с. Горна Хубавка	16420
		с. Горно Козарево	16818
		с. Горно Новково	16849
		с. Горско село	17230
		с. Долна Хубавка	22280
		с. Долно Козарево	22664
		с. Долно Новково	22719
		с. Звездица	31416
		с. Зелена морава	30692
		с. Змейно	31262
		с. Илийно	32620
		с. Камбурово	35643
		с. Кестеново	36806
		с. Козма презвитер	37811
		с. Красноселци	39596
		с. Могилец	48790
		с. Обител	53062
		с. Пъдарино	58972
		с. Панайот Хитово	55327
		с. Паничино	55381
		с. Петрино	56112
		с. Плъстина	56856
		с. Птичево	58774
		с. Първан	59029
		с. Росица	63104
		с. Рътлина	63639
		с. Станец	68761
		с. Тъпчилещово	73609
		с. Угледно	75013

			с. Царевци	78166
			с. Церовище	78450
			с. Чернокапци	81147
146		ОПАКА	с. Голямо Градище	15833
			с. Горско Абланово	17172
			с. Гърчиново	18407
			с. Крепча	39671
			с. Люблен	44608
147		ПОПОВО	с. Априлово	00566
			с. Баба Тонка	02021
			с. Берковски	03931
			с. Бракница	06046
			с. Водица	11716
			с. Гагово	14307
			с. Глогинка	15103
			с. Горица	16081
			с. Долец	21937
			с. Долна Кабда	22109
			с. Дриново	23738
			с. Еленово	27259
			с. Заветно	30079
			с. Зараево	30332
			с. Захари Стояново	30404
			с. Звезда	30449
			с. Иванча	32189
			с. Кардам	36470
			с. Ковачевец	37469
			с. Козица	37748
			с. Конак	38193
			с. Ломци	44286
			с. Манастирица	47007
			с. Марчино	47411
			с. Медовина	47634
			с. Осиково	54208
			с. Паламарца	55213
			с. Помощица	57501
			с. Посабина	57875
			с. Садина	65067
			с. Светлен	65557
			с. Славяново	67091
			с. Тръстика	73376
			с. Цар Асен	78077
		ХАСКОВО		
148		ИВАЙЛОВГРАД	с. Бели дол	03424
			с. Белополци	03681

		с. Белополяне	03695
		с. Ботурче	05904
		с. Брусино	06625
		с. Бубино	06817
		с. Бялградец	07733
		с. Ветрушка	10906
		с. Вис	11199
		с. Глумово	15179
		с. Гнездаре	15240
		с. Горно Луково	16835
		с. Горско	17169
		с. Горноселци	16941
		с. Гугутка	18054
		с. Долно Луково	22705
		с. Долноселци	22825
		с. Драбишна	23056
		с. Железари	29074
		с. Железино	29101
		с. Камилски дол	35997
		с. Карловско	36508
		с. Казак	35143
		с. Кобилино	37410
		с. Кондово	38248
		с. Конници	38317
		с. Костилково	38964
		с. Ламбух	43128
		с. Ленско	43308
		с. Мандрица	47069
		с. Меден бук	47545
		с. Нова ливада	51857
		с. Одринци	53429
		с. Орешино	53789
		с. Пашкул	55628
		с. Планинец	56633
		с. Плевун	55748
		с. Попско	57769
		с. Покрован	57145
		с. Пъстроок	59197
		с. Розино	62935
		с. Свирачи	65704
		с. Сборино	65485
		с. Сив кладенец	66398
		с. Славсево	66932
		с. Соколенци	67862
		с. Хухла	77520

		с. Черни рид	80995
		с. Черничино	81044
		с. Чучулига	81829
149	ЛЮБИМЕЦ	с. Вълче поле	12560
		с. Георги Добрево	14787
		с. Дъбовец	24311
		с. Йерусалимово	34014
		с. Лозен	44077
		с. Малко Градище	46574
		с. Оряхово	54033
		с. Белица	03544
		с. Васково	10286
150	МАДЖАРОВО	с. Бориславци	05503
		с. Брусевци	06584
		с. Габерово	14060
		с. Голяма долина	15698
		с. Горни Главанак	16496
		с. Горно поле	16907
		с. Долни Главанак	22375
		с. Долно Съдиево	22856
		с. Ефрем	27663
		с. Златоустово	31173
		гр. Маджарово	46084
		с. Малки Воден	46499
		с. Малко Брягово	46557
		с. Малко Попово	46632
		с. Румелия	63313
		с. Ръженово	63584
		с. Селска поляна	66086
		с. Сеноклас	66233
		с. Тополово	72792
151	МИНЕРАЛНИ БАНИ	с. Ангел войвода	00446
		с. Боян Ботево	05983
		с. Брястово	06803
		с. Винево	11106
		с. Караманци	36325
		с. Колец	38042
		с. Минерални бани	48297
		с. Сираково	66634
		с. Спахиево	68237
		с. Сусам	70250
		с. Сърница	70651
		с. Татарево	72103
152	СИМЕОНОВГРА Д	с. Дряново	23964

		с. Калугерово	35599
		с. Константиново	38368
		с. Навъсен	51010
		с. Пясъчево	59210
		с. Свирково	65721
		с. Троян	73208
		с. Тянево	73821
153	СТАМБОЛОВО	с. Балкан	02436
		с. Бял кладенец	07781
		с. Долно поле	22770
		с. Кладенец	37126
		с. Кралеве	39400
		с. Маджари	46070
		с. Пчелари	58815
		с. Пътниково	59207
		с. Рабово	61025
		с. Воденци	11692
		с. Войводенец	11822
		с. Гледка	15093
		с. Голобрадово	15610
		с. Голям извор	15775
		с. Долно Ботево	22575
		с. Долно Черковище	22887
		с. Жълти бряг	29550
		с. Зимовина	30908
		с. Лясковец	44803
		с. Малък извор	46899
		с. Поповец	57618
		с. Светослав	65629
		с. Силен	66411
		с. Стамболово	68727
		с. Тънково	73585
		с. Царева поляна	78094
154	ТОПОЛОВГРАД	с. Българска поляна	07346
		с. Владимирово	11435
		с. Доброселец	21659
		с. К. Петко войвода	24013
		с. Каменна река	35866
		с. Княжево	37407
		с. Мрамор	49219
		с. Орешник	53802
		с. Орлов дол	53895
		с. Планиново	56664
		с. Присадец	58428
		с. Радовец	61491

			с. Сакарци	65156
			с. Светлина	65588
			с. Синапово	66487
			с. Срем	68583
			с. Устрем	75191
			с. Филипово	76100
			с. Хлябово	77325
			с. Чукарово	81654
	ШУМЕН			
155		ВЕЛИКИ ПРЕСЛАВ	с. Драгоево	23340
			с. Златар	30942
			с. Имренчево	32723
			с. Кочово	39133
			с. Миланово	48132
			с. Мокреш	48862
			с. Мостич	49148
			с. Осмар	54273
			с. Суха река	70278
			с. Троица	73170
			с. Хан Крум	78210
156		ВЕНЕЦ	с. Борци	05685
			с. Боян	05966
			с. Буйновица	06865
			с. Венец	10642
			с. Габрица	14132
			с. Денница	20643
			с. Дренци	23724
			с. Изгрев	32562
			с. Капитан Петко	36155
			с. Осеновец	54119
			с. Страхилица	69729
			с. Черноглавци	81061
			с. Ясенково	87610
157		ВЪРБИЦА	с. Божурово	05075
			с. Бяла река	07692
			с. Иваново	32113
			с. Конево	38306
			с. Крайгорци	39298
			с. Кьолмен	41054
			с. Ловец	43949
			с. Маломир	46773
			с. Менгишево	47785
			с. Методиево	47915
			с. Нова Бяла река	51785

		с. Станянци	68847
		с. Сушина	70398
		с. Тушовица	73537
		с. Чернооково	81222
158	КАОЛИНОВО	с. Браничево	06094
		с. Гусла	18188
		с. Загориче	30137
		с. Дойранци	21811
		с. Долина	21960
		гр. Каолиново	36079
		с. Климент	37232
		с. Лиси връх	43846
		с. Лятно	44865
		с. Наум	51158
		с. Омарчево	53521
		с. Пристое	58485
		с. Сини вир	66531
		с. Тъкач	73554
		с. Средковец	68388
159	КАСПИЧАН	гр. Плиска	56770
		с. Върбяне	12838
		с. Златна нива	31084
		с. Каспичан	36590
		с. Косово	38804
		с. Кюлевча	41109
		с. Марково	47319
		с. Могила	48773
160	НИКОЛА КОЗЛЕВО	с. Векилски	10330
		с. Вълнари	12509
		с. Каравелово	36194
		с. Красен дол	39548
		с. Крива река	39760
		с. Никола Козлево	51651
		с. Пет могили	56071
		с. Ружица	63269
		с. Хърсово	77582
		с. Цани Гинчево	78032
		с. Църквица	78656
161	НОВИ ПАЗАР	с. Беджене	03126
		с. Войвода	11819
		с. Енево	27471
		с. Жилино	29391
		с. Зайчино ореше	30274
		с. Избул	32353

			с. Мировци	48386
			с. Памукчии	55292
			с. Писарево	56486
			с. Правенци	58027
			с. Преселка	58205
			с. Сечище	66353
			с. Ст. Михайловски	69506
			с. Стан	68744
			с. Тръница	73300
162		СМЯДОВО	с. Александрово	00330
			с. Бял бряг	07729
			с. Веселиново	10762
			с. Желъд	29177
			с. Кълново	40840
			с. Ново Янково	52310
			с. Риш	62732
			с. Черни връх	80950
			с. Янково	87429
163		ХИТРИНО	с. Байково	02244
			с. Близнаци	04430
			с. Висока поляна	11257
			с. Върбак	12663
			с. Длъжко	21289
			с. Добри Войниково	21405
			с. Единаковци	27067
			с. Живково	29341
			с. Звегор	30421
			с. Иглика	32250
			с. Калино	35417
			с. Каменяк	35969
			с. Развигорово	61697
			с. Сливак	67283
			с. Становец	68802
			с. Студеница	70099
			с. Тервел	72285
			с. Тимарево	72401
			с. Трем	73050
			с. Хитрино	14516
			с. Черна	80772
	ЯМБОЛ			
164		БОЛЯРОВО	гр. Болярово	05284
			с. Воден	11658
			с. Вълчи извор	12588
			с. Голямо Крушево	15881
			с. Горска поляна	17097

		с. Денница	20657
		с. Дъбово	24356
		с. Златиница	31019
		с. Иглика	32264
		с. Камен връх	35756
		с. Крайново	39356
		с. Малко Шарково	46704
		с. Мамарчево	46958
		с. Оман	53504
		с. Попово	57652
		с. Ружица	63272
		с. Ситово	66679
		с. Стефан Караджово	69208
		с. Шарково	83051
		с. Странджа	69674
165	ЕЛХОВО	с. Борисово	05520
		с. Бояново	06001
		с. Вълча поляна	12530
		с. Голям Дервент	15730
		с. Гранитово	17748
		с. Добрич	21542
		с. Жребино	29516
		с. Изгрев	32576
		с. Кирилово	36909
		с. Лалково	43116
		с. Лесово	43459
		с. Малко Кирилово	46615
		с. Малък манастир	46904
		с. Маломирово	46797
		с. Мелница	47768
		с. Пчела	58801
		с. Раздел	61738
		с. Славейково	66980
		с. Стройно	69883
		с. Трънково	73328
		с. Чернозем	81121
166	СТРАЛДЖА	с. Александрово	00343
		с. Атолово	00816
		с. Воденичане	11661
		с. Джинот	20804
		с. Зимница	30898
		с. Иречеково	32771
		с. Каменец	35794
		с. Богорово	04786
		с. Войника	11908

		с. Леярово	43615
		с. Лозенец	44118
		с. Маленово	46303
		с. Палаузово	55244
		с. Първенец	59046
		с. Саранско	65406
		с. Тамарино	72076
		с. Чарда	80220
		с. Люлин	44666
		с. Недялско	51384
		с. Поляна	57409
		с. Правдино	58003
167	ТУНДЖА	с. Веселиново	10776
		с. Видинци	10985
		с. Кабиле	35028
		с. Драма	23557
		с. Савино	65036
		с. Меден кладенец	47562
		с. Миладиновци	48101
		с. Болярско	05308
		с. Гълъбинци	18259
		с. Крумово	40018
		с. Кукорево	40484
		с. Генерал Инзово	32740
		с. Генерал Тошево	14725
		с. Ботево	05863
		с. Безмер	03229
		с. Бояджик	05952
		с. Робово	62757
		с. Роза	62921
		с. Дряново	23978
		с. Асеново	00758
		с. Сламино	67177
		с. Стара река	68878
		с. Коневец	38279
		с. Симеоново	66456
		с. Скалица	66737
		с. Козарево	37681
		с. Челник	80306
		с. Каравелово	36200
		с. Калчево	35609
		с. Победа	56873
		с. Окоп	53480
		с. Овчи кладенец	53299
		с. Ханово	77150

		с. Маломир	46783
		с. Межда	47682
		с. Х. Димитрово	77030
		с. Дражево	23501
		с. Завой	30096
		с. Златари	30956
		с. Могила	48787
		с. Голям манастир	15789
		с. Търнава	73657
		с. Тенево	72240
		с. Чарган	80217



ЕВРОПЕЙСКИ СЪЮЗ

СТРАТЕГИЧЕСКИ ПЛАН 2023-2027
за развитие на земеделието и селските райони

Приложение № 3 към Условието за кандидатстване

Бюджети съгласно „Методика за определяне на гарантирани бюджети за общините в обхвата на дефиницията за селски райони“

№	Област/Община	Население (бр.)	Бюджет по общини: /€/ 	Бюджет по общини: /лв./
	Видин			
1	Белоградчик	5423	2 205 557,04	4 313 628,46
2	Бойница	869	1 124 424,76	2 199 149,95
3	Брегово	4315	1 760 270,99	3 442 737,99
4	Грамада	1783	1 415 843,07	2 769 105,88
5	Димово	5490	2 396 721,85	4 687 508,59
6	Кула	3538	1 697 905,35	3 320 763,29
7	Макреш	1258	1 427 353,77	2 791 618,51
8	Ново село	2423	1 554 185,60	3 039 676,20
9	Ружинци	3501	2 118 490,56	4 143 343,84
10	Чупрене	1681	1 499 666,25	2 933 047,26
	Враца			
11	Борован	5120	2 448 938,45	4 789 633,83
12	Бяла Слатина	21018	3 716 094,65	7 267 937,92
13	Козлодуй	18757	3 205 845,68	6 269 992,99
14	Криводол	8324	2 276 936,53	4 453 232,47
15	Мездра	18053	3 066 984,00	5 998 407,30
16	Мизия	5970	2 243 920,06	4 388 658,85
17	Оряхово	9336	2 205 437,95	4 313 395,55
18	Роман	5324	2 261 284,93	4 422 621,07
19	Хайредин	4095	1 999 956,43	3 911 514,79
	Ловеч			
20	Априлци	2689	1 475 821,73	2 886 412,13
21	Летница	3328	1 577 583,07	3 085 436,96
22	Луковит	16209	3 076 613,51	6 017 240,70
23	Тетевен	18783	3 079 448,27	6 022 784,92
24	Угърчин	5417	2 185 313,32	4 274 035,80
25	Ябланица	5607	2 204 176,03	4 310 927,48
	Монтана			
26	Берковица	16044	3 101 660,61	6 066 227,83
27	Бойчиновци	8090	2 302 067,67	4 502 383,94
28	Брусарци	4200	1 764 076,60	3 450 181,02
29	Вълчедръм	8286	2 425 737,47	4 744 257,34
30	Вършец	6901	2 208 632,45	4 319 643,34
31	Георги Дамяново	2151	1 574 819,75	3 080 032,46



ЕВРОПЕЙСКИ СЪЮЗ

**СТРАТЕГИЧЕСКИ ПЛАН 2023-2027**
за развитие на земеделието и селските райони

32	Медковец	3413	1 851 319,82	3 620 811,30
33	Чипровци	3066	1 726 957,78	3 377 584,02
34	Якимово	3869	1 982 860,02	3 878 077,63
	Плевен			
35	Белене	8208	2 085 266,30	4 078 363,82
36	Гулянци	10083	2 547 482,10	4 982 365,49
37	Долна Митрополия	17354	2 974 075,03	5 816 695,94
38	Долни Дъбник	10529	2 490 420,54	4 870 764,48
39	Искър	5837	2 104 590,54	4 116 158,18
40	Кнежа	11978	2 585 847,71	5 057 400,96
41	Левски	17057	3 006 173,50	5 879 474,13
42	Никопол	7770	2 153 268,13	4 211 361,80
43	Пордим	5385	2 079 805,85	4 067 684,29
44	Червен бряг	24120	3 578 821,73	6 999 459,55
	Велико Търново			
45	Елена	8389	2 121 140,26	4 148 526,12
46	Златарица	3641	1 696 312,05	3 317 647,10
47	Лясковец	11810	2 547 978,08	4 983 335,53
48	Павликени	20605	3 485 188,04	6 816 330,76
49	Полски Тръмбеш	12200	2 544 596,00	4 976 720,86
50	Стражица	11561	2 678 398,16	5 238 411,13
51	Сухиндол	2200	1 627 771,27	3 183 595,04
	Габрово			
52	Дряново	8396	1 927 533,95	3 769 870,91
53	Трявна	9846	1 934 776,32	3 784 035,52
	Разград			
54	Завет	9090	2 333 462,16	4 563 785,30
55	Исперих	20268	3 758 392,31	7 350 663,67
56	Кубрат	15638	3 244 655,52	6 345 897,27
59	Лозница	8307	2 370 888,77	4 636 984,26
58	Самуил	6408	2 463 569,78	4 818 249,78
59	Цар Калоян	5142	2 317 186,96	4 531 954,25
	Русе			
60	Борово	5024	2 158 363,33	4 221 327,01
61	Бяла-Русе	11750	2 578 066,88	5 042 183,21
62	Ветово	11143	2 781 292,05	5 439 650,99
63	Две могили	7765	2 134 616,35	4 174 882,65
64	Иваново	7873	1 985 827,13	3 883 880,71
65	Сливо поле	9557	2 077 813,84	4 063 788,31
66	Ценово	4788	1 651 122,26	3 229 264,91
	Силистра			
67	Алфатар	2638	1 661 651,08	3 249 857,18



ЕВРОПЕЙСКИ СЪЮЗ

**СТРАТЕГИЧЕСКИ ПЛАН 2023-2027**
за развитие на земеделието и селските райони

68	Главиница	9784	2 247 107,04	4 394 891,96
69	Дулово	27379	3 576 835,94	6 995 575,72
70	Кайнарджа	5049	2 359 306,47	4 614 331,58
71	Ситово	4909	1 687 727,83	3 300 858,10
72	Тутракан	13319	2 508 211,14	4 905 559,35
	Варна			
73	Аврен	9072	2 115 857,25	4 138 193,62
74	Аксаково	20525	3 517 703,56	6 879 924,62
75	Белослав	10267	2 603 715,00	5 092 345,80
76	Бяла-Варна	3292	1 609 385,06	3 147 635,30
77	Ветрино	4764	1 586 424,01	3 102 728,07
78	Вълчи дол	9013	2 203 470,39	4 309 547,40
79	Девня	8469	2 123 955,90	4 154 032,95
80	Долни чифлик	18318	3 141 217,36	6 143 592,92
81	Дългопол	13143	2 721 585,84	5 322 877,59
82	Провадия	20726	3 556 938,35	6 956 660,03
83	Суворово	7145	2 113 860,44	4 134 288,26
	Добрич			
84	Балчик	19223	3 018 534,78	5 903 650,33
85	Генерал Тошево	12768	2 564 666,87	5 015 975,47
86	Добрич-селска	20409	3 438 094,04	6 724 224,33
87	Каварна	13877	2 545 703,97	4 978 887,83
88	Крушари	3797	1 643 465,29	3 214 289,42
89	Тервел	15222	3 122 233,31	6 106 463,90
90	Шабла	4273	1 581 104,54	3 092 324,25
	Търговище			
91	Антоново	5500	2 338 759,48	4 574 145,79
92	Омуртаг	20881	3 658 140,00	7 154 590,21
93	Опака	5857	2 306 727,41	4 511 497,48
94	Попово	24775	3 540 159,71	6 923 844,36
	Шумен			
95	Велики Преслав	12047	2 536 891,90	4 961 653,18
96	Венец	7248	2 370 886,26	4 636 979,34
97	Върбица	10433	2 718 346,78	5 316 542,64
98	Каолиново	13025	2 972 666,14	5 813 940,44
99	Каспичан	7230	2 095 076,81	4 097 551,22
100	Никола Козлево	6327	2 386 593,48	4 667 699,52
101	Нови пазар	15909	3 031 949,55	5 929 886,93
102	Смядово	6000	2 058 699,48	4 026 404,44
103	Хитрино	6891	2 139 153,61	4 183 756,64
	Бургас			
104	Камено	9748	2 021 084,21	3 952 836,50



ЕВРОПЕЙСКИ СЪЮЗ

**СТРАТЕГИЧЕСКИ ПЛАН 2023-2027**
за развитие на земеделието и селските райони

105	Малко Търново	3097	1 514 258,40	2 961 586,57
106	Несебър	28968	3 505 639,31	6 856 329,36
107	Поморие	27263	3 516 104,58	6 876 797,33
108	Приморско	6173	2 083 764,75	4 075 427,11
109	Руен	27593	3 620 241,72	7 080 468,76
110	Созопол	12979	2 535 518,34	4 958 966,77
111	Средец	14265	2 567 164,85	5 020 861,01
112	Сунгурларе	11409	2 563 382,91	5 013 464,30
113	Царево	8837	2 087 806,39	4 083 331,74
	Сливен			
114	Котел	17980	3 408 876,25	6 667 080,18
115	Твърдица	13270	2 757 368,18	5 392 860,69
	Стара Загора			
116	Братя Даскалови	7832	2 215 581,79	4 333 234,87
117	Гурково	5028	2 176 650,70	4 257 093,45
118	Гълъбово	11372	2 523 927,23	4 936 296,88
119	Мъглиж	9459	2 048 547,77	4 006 549,72
120	Николаево	4460	1 751 613,63	3 425 805,94
121	Опан	2410	1 378 113,81	2 695 314,98
122	Павел баня	13291	2 492 376,83	4 874 590,60
123	Раднево	17518	3 028 023,79	5 922 208,93
124	Чирпан	19167	3 018 719,26	5 904 011,14
	Ямбол			
125	Болярово	3491	1 746 480,43	3 415 766,43
126	Елхово	13963	2 745 859,62	5 370 352,24
127	Стралджа	11407	2 657 888,20	5 198 297,73
128	Тунджа	21252	3 537 037,04	6 917 737,04
	Благоевград			
129	Банско	12890	2 535 009,64	4 957 971,84
130	Белица	9199	2 414 616,16	4 722 506,29
131	Гърмен	14650	2 666 294,48	5 214 738,74
132	Кресна	5423	2 074 628,94	4 057 559,27
133	Разлог	19086	2 985 510,23	5 839 060,92
134	Сатовча	14204	2 660 492,48	5 203 391,19
135	Симитли	13026	2 608 993,73	5 102 669,95
136	Струмяни	4880	1 612 867,21	3 154 445,70
137	Хаджидимово	9040	2 120 068,11	4 146 429,20
138	Якоруда	9748	2 334 732,46	4 566 269,74
	Кюстендил			
139	Бобов дол	7262	2 095 554,78	4 098 486,03
140	Бобошево	2579	1 544 681,98	3 021 089,02
141	Кочериново	4196	1 519 008,53	2 970 876,89



ЕВРОПЕЙСКИ СЪЮЗ

**СТРАТЕГИЧЕСКИ ПЛАН 2023-2027**
за развитие на земеделието и селските райони

142	Невестино	1951	1 145 449,53	2 240 270,19
143	Рила	2391	1 562 787,20	3 056 499,21
144	Сапарева баня	6608	2 072 225,14	4 052 857,92
145	Трекляно	815	1 219 146,08	2 384 405,91
	Перник			
146	Брезник	5977	1 983 441,72	3 879 215,32
147	Земен	2321	1 485 662,32	2 905 658,36
148	Ковачевци	1516	1 074 908,38	2 102 305,81
149	Радомир	17897	2 946 031,02	5 761 847,47
150	Трън	3850	1 629 558,37	3 187 090,26
	София			
151	Антон	1465	1 154 905,58	2 258 764,33
152	Божурище	8497	1 950 462,94	3 814 715,42
153	Годеч	4694	1 483 980,37	2 902 368,80
154	Горна Малина	6308	1 964 207,77	3 841 597,55
155	Долна баня	4387	1 672 042,95	3 270 181,60
156	Драгоман	4618	1 435 940,69	2 808 412,79
157	Елин Пелин	21882	3 406 508,65	6 662 449,61
158	Етрополе	11053	2 478 554,10	4 847 556,11
159	Златица	5077	1 985 942,47	3 884 106,28
160	Ихтиман	16732	2 987 357,94	5 842 674,65
161	Копривщица	1976	1 155 368,28	2 259 669,29
162	Костенец	11055	2 495 546,22	4 880 789,29
163	Костинброд	16601	2 948 171,50	5 766 033,81
164	Мирково	2194	1 440 886,94	2 818 086,69
165	Пирдоп	7236	1 993 893,15	3 899 656,23
166	Правец	7070	2 051 060,61	4 011 464,34
167	Своге	18982	2 951 204,34	5 771 965,45
168	Сливница	8788	1 984 629,97	3 881 539,30
169	Чавдар	1134	1 148 652,67	2 246 534,89
170	Челопеч	1562	1 207 060,73	2 360 769,37
	Кърджали			
171	Ардино	13485	2 741 105,83	5 361 054,78
172	Джебел	9386	2 318 812,21	4 535 132,93
173	Кирково	22375	3 624 217,10	7 088 243,81
174	Крумовград	17775	3 133 945,27	6 129 370,16
175	Момчилград	16314	3 148 339,42	6 157 522,23
176	Черноочене	8772	2 218 058,11	4 338 078,05
	Пазарджик			
177	Батак	5245	2 190 166,67	4 283 527,97
178	Белово	7460	2 122 510,58	4 151 206,20
179	Брацигово	8341	2 097 904,77	4 103 082,15



ЕВРОПЕЙСКИ СЪЮЗ

СТРАТЕГИЧЕСКИ ПЛАН 2023-2027
за развитие на земеделието и селските райони

180	Сърница	4709	1 949 798,21	3 813 415,34
181	Лесичово	5052	2 180 894,45	4 265 393,36
182	Ракитово	14381	2 729 122,31	5 337 617,42
183	Септември	23383	3 613 689,19	7 067 653,31
184	Стрелча	4439	1 584 212,24	3 098 402,30
	Пловдив			
185	Брезово	6097	2 062 868,90	4 034 559,00
186	Калояново	10518	2 508 286,67	4 905 707,07
187	Кричим	7817	2 161 470,27	4 227 403,55
188	Куклен	6399	2 099 442,17	4 106 088,99
189	Лъки	2447	1 593 640,44	3 116 841,96
190	Марица	30834	3 510 787,86	6 866 398,90
191	Перушица	4710	1 639 671,78	3 206 870,07
192	Първомай	23200	3 481 844,92	6 809 792,29
193	Раковски	25253	3 576 817,88	6 995 540,41
194	Родопи	30228	3 493 152,11	6 831 906,89
195	Садово	14422	2 593 334,78	5 072 044,17
196	Сопот	9178	2 072 877,70	4 054 134,20
197	Стамболийски	19664	3 020 104,85	5 906 721,06
198	Съединение	9447	2 059 919,70	4 028 790,95
199	Хисаря	10658	2 492 850,19	4 875 516,40
	Смолян			
200	Баните	3722	1 534 829,07	3 001 818,70
201	Борино	3071	1 710 887,09	3 346 152,97
202	Девин	10696	2 588 940,55	5 063 449,93
203	Доспат	7829	2 190 066,43	4 283 331,92
204	Златоград	10555	2 570 562,72	5 027 506,57
205	Мадан	10698	2 578 475,51	5 042 982,41
206	Неделино	5725	2 173 357,65	4 250 652,89
207	Рудозем	8917	2 101 618,32	4 110 345,11
208	Чепеларе	6490	2 006 582,07	3 924 473,21
	Хасково			
209	Ивайловград	5600	2 125 228,47	4 156 521,83
210	Любимец	9085	2 051 922,69	4 013 150,40
211	Маджарово	2051	1 694 091,56	3 313 304,27
212	Минерални бани	6400	2 116 010,87	4 138 494,06
213	Симеоновград	8840	2 142 972,68	4 191 225,97
214	Стамболово	5916	2 100 221,96	4 107 614,11
215	Тополовград	9600	2 026 054,43	3 962 557,25
	ОБЩО:		€ 500 012 160,00	977 923 782,53 лв.

Насоки за изготвяне на финансов анализ по интервенция

I. Обща информация.

1. Необходимост от изготвяне и представяне на финансов анализ:

Финансов анализ се изготвя за всички проекти, когато инвестицията за един обект (път, улица или водопровод), надвиши прага от левовата равностойност на 1 000 000 евро.

ВАЖНО! При попълване на информацията в "Данни за обекта" се въвеждат данните от всички подадени заявления за подпомагане, в които са включени разходи за инвестиция за един обект.

2. Основни правила на които следва да отговарят финансовите анализи:

Делегиран регламент (ЕС) № 480/2014 на Комисията от 3 март 2014 г., и насоките на Европейската комисия от декември 2014 г. за изготвяне на Анализ разходи-ползи на инвестиционни проекти, публикувани на следната интернет страница:

https://ec.europa.eu/inea/sites/default/files/cba_guide_cohesion_policy.pdf

Дисконтираните Парични Потоци (Съгласно чл. 61 от Регламент 1303/2013 и чл. 15 от Делегиран Регламент 480/2014).

дисконтираните разходи от дисконтираните приходи и чрез прибавяне на остатъчната стойност на инвестицията в съответните случаи. Остатъчната стойност на инвестицията се включва в изчислението на дисконтираните нетни приходи от операцията само ако приходите основаващ се на съпоставяне на приходите и разходите при варианта за новата инвестиция с приходите и разходите при вариант без инвестиция. Когато дадена операция се състои от нов актив, приходите и разходите са тези на новата инвестиция.

входящи парични потоци по проекта. Това означава, че Непаричните счетоводни елементи като амортизация, резерви за бъдещи разходи за замяна и резерви за непредвидени разходи се изключват от изчислението на дисконтирания паричен поток.

референтен период (вж. карето по-долу). Когато действителният икономически полезен живот на проекта надхвърля използвания референтен период, трябва да се отчете също и остатъчната стойност.

разходите и ползите. Прогнозите по проекта трябва да обхващат период, отговарящ на неговия икономически полезен живот и достатъчно дълъг, за да обхване и неговите вероятни дългосрочни въздействия. Жизненият цикъл на проекта варира в зависимост от характера на инвестицията. Референтният времеви хоризонт по сектори (основан на международната практика и препоръчан от Комисията в ПРИЛОЖЕНИЕ I Референтни периоди по член 15,

Сектор	Референтен период (в години)
Железопътен транспорт	30
Водоснабдяване и канализация	30
Пътища	25—30
Управление на отпадъците	25—30
Пристанища и летища	25

Градски транспорт	25—30
Енергетика	15—25
Научни изследвания и иновации	15—25
Широколенков достъп до интернет	15—20
Стопанска инфраструктура	10—15
Други сектори	10—15

точка на собственика на проекта и/или на стопанския субект, като така е възможна проверката на паричните потоци и се гарантира положително касово салдо, с което се проверява финансовата устойчивост и се изчисляват индексите на финансова възвръщаемост на инвестиционния проект и на капитала въз основа на дисконтираните парични потоци.

изготви консолидиран финансов анализ, който изключва паричните потоци между собственика и стопанския субект.

Финансовият анализ трябва да се извършва при използването на постоянни (реални) цени (цени, фиксирани към определена базова година).

При анализа се изключва ДДС, когато подлежи на възстановяване.

на Финансовата Устойчивост на проекта, но не и при изчисляването на финансовата рентабилност (тя се изчислява преди такива данъчни отчисления).

които следва да се представят за проекта/инвестицията във Финансовия Анализ:

1. Въведение.

подмяна на капитала, приходите и остатъчната стойност, използваните макроикономически параметри, стъпките при изчисленията, данните, използвани за извършване на анализ и основните констатации от финансовия анализ, включително резултатите от анализа на финансовата устойчивост, за да се докаже, че паричните средства по проекта няма да бъдат **Разходи (ЕЕС)**.

материални активи (напр. земя, сгради, машини и оборудване и др.) и инвестиции в нематериални активи (напр. разходите за изготвяне на проекта, техническа помощ и др. подобни). Където е уместно, промените в оборотния капитал следва също да бъдат включени. Допустимите за финансиране Разходи и Недопустимите за финансиране разходи са описани в условията за кандидатстване по процедурата.

Приходите и Нетните Приходи.

потоци, заплащани директно от потребителите за стоки и услуги, предоставени с операцията, като такси, заплащани директно от потребителите за използването на инфраструктура, продажбата или отдаването под наем на земя или сгради или плащанията за услуги.

изходящите парични потоци на оперативните разходи за всяка година от референтния период и разходите за подмяна на недълготрайно оборудване за съответния период. Генерираните от операцията икономии от оперативните разходи се разглеждат като нетни приходи, освен ако не са компенсирани от равностойно намаляване на субсидиите за дейността.

възникващи през референтния период:

- 1) постоянните оперативни разходи, в т.ч. разходите за поддръжка, например разходите за персонал, поддръжка и ремонт, общо управление и администрация, застраховки; разходите за суровини, енергия и други материали за производството, както и разходите за поддръжка и ремонт, необходими за удължаване на срока на операцията.
- 3) разходите за подмяна на краткотрайното оборудване, осигуряваща техническото осъществяване на проекта по време на референтния период.

Забележка: Следва да се има предвид, че за проекти, чиято левова равностойност на допустимите разходи е по-ниска от **1 000 000 евро**, приходите, генерирани от проекта след неговото изпълнение не е необходимо да се отчитат при изчисляването на нетните приходи

4. Източници на финансиране

вид. Това могат да бъдат: средства от ЕЗФРСР; средства от Националния бюджет; собственият капитал на инвеститора; заемаен капитал (в този случай за проекта погасяването на заема и лихвите са изходящ поток в анализа на устойчивостта).

Нетни Приходи (DNR).

следва да се изключат.

разходи (включително разходите за поддръжка) и разходите за подмяна и се прибавя остатъчната стойност.

който надвишава референтния период, остатъчната им стойност се определя чрез изчисляване на нетната настояща стойност на паричните потоци в оставащите години от жизнения цикъл на операцията. Други методи за изчисляване на остатъчната стойност могат да се използват Когато **не** всички инвестиционни разходи по проекта са допустими за съфинансиране, нетните приходи се разпределят пропорционално между допустимите и недопустимите части от Дисконтираните Нетни Приходи (DNR), препоръчаната от Комисията в Делегиран регламент (ЕС) № 480/2014 дисконтова норма е 4%.

бюджет.

Максималния размер на финансиране се определя чрез изчисляване на Коефициента на Пропорционално разпределяне на Дисконтираните Нетни Приходи (Pro-Rata).

представлява степента, в която проектът подлежи на финансиране от ЕЗФРСР и Националния бюджет в зависимост от генерираните нетни приходи.

Изчислява се по формулата:

$$\text{Pro-Rata} = (\text{DIC} - \text{DNR}) / \text{DIC}$$

В процентно изражение.

(генерират приходи, но те не покриват напълно разходите) не е необходимо изчисляването на Pro-Rata коефициент. В тези случаи процентът на финансиране на Допустимите инвестиционни разходи е равен на 100.

7. Изчисляване на стойността на Безвъзмездната Финансова Помощ

Допустимите инвестиционни разходи (ЕЕС) се умножи с Pro-Rata коефициента (ЕЕС x Pro-Rata).

определения размер на финансовата помощ, се осигурява от кандидата, като участието на кандидата може да бъде само в парична форма.

резултатът се умножи съответно с 85% и 15%.

8. Оценка на финансовата рентабилност на инвестицията.

Финансовата Нетна Настояща Стойност (FNPV(C)) и Финансовата Норма на Възвръщаемост на инвестицията (FRR(C)). Тези показатели сравняват инвестиционните разходи с нетните приходи и измерват степента, в която нетните приходи на проекта са в състояние да изплатят инвестицията. Лихвените плащания не се включват в изчислението на FNPV(C).

Бюджет, чрез изчисляване на Финансова Нетна Настояща Стойност (FNPV(C)) и Финансова Норма на Възвръщаемост на инвестицията (FRR(C)) преди получаването на финансиране от ЕЗФРСР и Националния Бюджет.

Финансова Нетна Настояща Стойност на инвестицията (FNPV(C)) е сумата, която се получава, когато очакваните инвестиционни и оперативни разходи, както и разходи за подмяна по проекта (дисконтирани) се приспадат от дисконтираната стойност на очакваните приходи.

$$FNPV(C) = \sum_{t=0}^n a_t S_t = \frac{S_0}{(1+i)^0} + \frac{S_1}{(1+i)^1} + \dots + \frac{S_n}{(1+i)^n}$$

Финансовата норма на възвръщаемост (FRR(C)) е дисконтовият процент, който води до нулева стойност на Финансовата Нетна Настояща Стойност на инвестицията (FNPV(C)).

$$0 = \sum \frac{St}{(1 + FRR)^t}$$

където S_t е балансът на паричния поток за време t , а a_t е дисконтовата норма, избрана за дисконтиране за време t ; i е дисконтовият процент.

инвестицията следва да бъде отрицателна, а FRR(C) следва да е по-малка от използваната за анализа дисконтова норма.

9. Оценка на финансовата рентабилност на националния капитал

представянето на проекта от гледна точка на подпомогнатите публични и частни юридически лица след получаването на субсидия.

Нетната Настояща Финансова Стойност (FNPV (K)) и Финансовата Норма на Възвръщаемост на националния капитал (FRR (K)). Тези показатели измерват степента, в която нетните приходи на проекта са в състояние да изплащат финансовите средства, предоставени от При изчисляването на FNPV (K) и FRR (K) се изисква следното:

- При изчисляването на FNPV (K) и FRR (K) се вземат предвид всички източници на финансиране с изключение на вноската от ЕЗФРСР. Тези източници се вземат като изходящи парични потоци (те са входящи в анализа на устойчивостта), вместо инвестиционните разходи
- капиталовият принос се оценява към момента на действителното му изплащане за проекта или възстановяването му (в случаите на заеми);
- лихвените плащания са включени в таблицата за анализ на възвръщаемостта на собствения
- субсидиите за покриване на оперативни разходи не се включват в таблицата за анализ на помощта от Съюза следва да бъде отрицателна или равна на нула, а FRR (K) следва да бъде по-малка или равна на дисконтовата норма; в противен случай трябва да бъде предоставена подходяща обосновка.

10. Проверка на финансовата жизнеспособност (устойчивост) на проекта.

години за целия референтен период. Той се използва главно, за да се покаже, че проектът ще разполага през всички години с достатъчно парични ресурси, които ще му позволят винаги да покрива инвестиционните и оперативните разходи (включително за поддръжка), независимо

Положителните парични потоци, разглеждани за тази цел, включват:

- 1) Източници на финансиране;
 - 2) Приходи от дейността;
 - 3) Трансфери, субсидии и други финансови печалби, които не произтичат от такси, заплащани от ползвателите за ползването а инфраструктурата.
- последната година, включена в анализа.

Отрицателните парични потоци включват:

- 1) Инвестиционни разходи;
- 2) Разходи за подмяна (в момента, в който те се изплащат);
- 3) Оперативни разходи;
- 4) Вноски по заеми и лихвени плащания;
- 5) Данъци върху капитала/дохода и други директни данъци.

Изчисляват се финансово устойчив ако кумулираните нетни парични потоци са положителни или нулеви на годишна основа и през целия разглеждан референтен период.

В случаите на негенериращи приходи проекти или когато в бъдеще се очакват отрицателни парични потоци, трябва да се посочи как разходите ще бъдат покривани с ясен дългосрочен ангажимент на бенефициера/стопанския субект да предоставя адекватно финансиране от други източници, за да се гарантира устойчивостта на проекта.

1	
2	
3	
4	
5	
6	
7	
8	
9	
10	
11	
12	
13	
14	
15	
16	
17	
18	
19	
20	
21	
22	
23	
24	
25	
26	
27	
28	
29	
30	
31	
32	
33	
34	
35	
36	
37	
38	
39	
40	
41	
42	
43	
44	
45	
46	
47	
48	
49	
50	
51	
52	
53	
54	
55	
56	
57	
58	
59	
60	
61	
62	
63	
64	
65	
66	
67	
68	
69	
70	
71	
72	
73	
74	
75	
76	
77	
78	
79	
80	
81	
82	
83	
84	
85	
86	
87	
88	
89	
90	
91	
92	
93	
94	
95	
96	
97	
98	
99	
100	


101	
102	
103	
104	
105	
106	
107	
108	
109	
110	
111	
112	
113	
114	
115	
116	
117	
118	
119	
120	
121	
122	
123	
124	
125	
126	
127	
128	
129	
130	
131	
132	
133	
134	
135	
136	
137	
138	
139	
140	
141	
142	
143	
144	
145	
146	
147	
148	
149	
150	
151	
152	
153	
154	
155	
156	
157	
158	
159	
160	
161	
162	
163	
164	
165	
166	
167	
168	
169	
170	
171	
172	
173	
174	
175	
176	
177	
178	
179	
180	
181	
182	
183	
184	
185	
186	
187	
188	
189	
190	
191	
192	
193	
194	
195	
196	
197	
198	
199	
200	

201	
202	
203	
204	
205	
206	
207	
208	
209	
210	
211	
212	
213	
214	
215	
216	
217	
218	
219	
220	
221	
222	
223	
224	
225	
226	
227	
228	
229	
230	
231	
232	
233	
234	
235	
236	
237	
238	
239	
240	
241	
242	
243	
244	
245	
246	
247	
248	
249	
250	
251	
252	
253	
254	
255	
256	
257	
258	
259	
260	
261	
262	
263	
264	
265	
266	
267	
268	
269	
270	
271	
272	
273	
274	
275	
276	
277	
278	
279	
280	
281	
282	
283	
284	
285	
286	
287	
288	
289	
290	
291	
292	
293	
294	
295	
296	
297	
298	
299	
300	


301	
302	
303	
304	
305	
306	
307	
308	
309	
310	
311	
312	
313	
314	
315	
316	
317	
318	
319	
320	
321	
322	
323	
324	
325	
326	
327	
328	
329	
330	
331	
332	
333	
334	
335	
336	
337	
338	
339	
340	
341	
342	
343	
344	
345	
346	
347	
348	
349	
350	
351	
352	
353	
354	
355	
356	
357	
358	
359	
360	
361	
362	
363	
364	
365	
366	
367	
368	
369	
370	
371	
372	
373	
374	
375	
376	
377	
378	
379	
380	
381	
382	
383	
384	
385	
386	
387	
388	
389	
390	
391	
392	
393	
394	
395	
396	
397	
398	
399	
400	

401	
402	
403	
404	
405	
406	
407	
408	
409	
410	
411	
412	
413	
414	
415	
416	
417	
418	
419	
420	
421	
422	
423	
424	
425	
426	
427	
428	
429	
430	
431	
432	
433	
434	
435	
436	
437	
438	
439	
440	
441	
442	
443	
444	
445	
446	
447	
448	
449	
450	
451	
452	
453	
454	
455	
456	
457	
458	
459	
460	
461	
462	
463	
464	
465	
466	
467	
468	
469	
470	
471	
472	
473	
474	
475	
476	
477	
478	
479	
480	
481	
482	
483	
484	
485	
486	
487	
488	
489	
490	
491	
492	
493	
494	
495	
496	
497	
498	
499	
500	

Источници/Исходни данни/Доказателства



Приложение № 5 към Условието за кандидатстване



Съфинансирано от
Европейския съюз

СТРАТЕГИЧЕСКИ ПЛАН 2023-2027
за развитие на земеделието и селските райони

ДЕКЛАРАЦИЯ

Към заявление за подпомагане по интервенция П.Г.6. „Инвестиции в основни услуги и дребни по мащаби инфраструктура в селските райони“ от Стратегически план за развитие на земеделието и селските райони на Република България за периода 2023-2027 г.

Долуподписаният/ата
(собствено, бащино и фамилно име)

ЕГН
притежаващ/а лична карта №, издадена на
(дата на издаване)

от МВР - гр.,
адрес:
(постоянен адрес)

в качеството си на кмет на
(наименование на общината)

ДЕКЛАРИРАМ, ЧЕ:

1.	Дейностите, включени в заявлението за подпомагане не са физически започнали и/или извършени преди подаването му.
2.	Всички представени от мен официални документи към настоящата дата удостоверяват действителното правно положение относно посочените в тях факти и обстоятелства. Представените от мен частни документи са с вярно съдържание, автентични и носят моя подпис.
3.	Представени от мен данни в електронен формат са идентични с документите на хартиен носител.
4.	Информиран съм, че ще бъдат публикувани данни в съответствие с разпоредбите на чл. 98 Регламент (ЕС) 2021/2116, както и че те могат да бъдат обработени от одитиращи и разследващи органи на Съюза и на държавите членки с цел защита на финансовите интереси на Съюза.
5.	Съгласен/а съм данните от статистически изследвания необходими при

	кандидатстване, оценка, изпълнение, мониторинг и отчитане на резултатите от изследването и контрола по изпълнението на Стратегически план за развитие на земеделното и селските райони на Република България за периода 2023-2027 г. за периода до приключването му да бъдат предоставяни на Националният статистически институт, Държавен фонд „Земеделие“, Управляващият орган, както и разпространявани/публикувани в докладите за изпълнението на Стратегически план за развитие на земеделното и селските райони на Република България за периода 2023-2027 г.
6.	<p>Запознат/а съм с определението за нередност съгласно чл. 2 от Регламент (ЕС) 2021/2116:</p> <p>„Нередност“ означава всяко нарушение на разпоредба на правото на Европейския съюз, в резултат на действие или бездействие от икономически оператор, което е имало или би имало за резултат нарушаването на общия бюджет на Съюза или на бюджетите, управлявани от него, или посредством намаляването или загубата на приходи, произтичащи от собствени ресурси, които се събират направо от името на Съюза или посредством извършването на неоправдан разход, включително и приложимата национална правна уредба.</p> <p>Всички форми на корупция са също нередност.</p>
7.	<p>Запознат/а съм с определението за измама съгласно чл. 1, параграф 1, буква „а“ от Конвенция за защита финансовите интереси на Европейските общности, а именно: Под „Измама“ следва да се разбира всяко умишлено действие или бездействие, свързано с:</p> <ul style="list-style-type: none"> - използването или представянето на фалшиви, грешни или непълни изявления или документи, което води до злоупотреба, нередно теглене или неправомерно намаляване на средства от общия бюджет на Европейските общности или от бюджети, управлявани от или от името на Европейските общности; - укриване на информация в нарушение на конкретно задължение, водещо до резултати, споменати в предходната подточка; - използването на такива средства за цели, различни от тези, за които са отпуснати първоначално.
8.	Запознат/а съм с възможните начини, по които мога да подам сигнал за наличие на нередности и/ или измами или за съмнение за нередности и измами, а именно - до служителя по нередности в Държавен фонд „Земеделие“.
9.	<p>При наличие или съмнение за връзка на някое от лицата, на които следва да се подават сигналите за нередности, със случая на нередност информацията се подава директно до един или до няколко от следните органи:</p> <ul style="list-style-type: none"> - до изпълнителния директор на Държавен фонд „Земеделие“; - до Ръководителя на Управляващия орган на Стратегически план за развитие на земеделното и селските райони на Република България за периода 2023-2027 г.; - до ресорния заместник-министър, в чийто ресор е Управляващият орган на Стратегически план за развитие на земеделното и селските райони на Република България за периода 2023-2027 г.; - до председателя на Съвета за координация в борбата с правонарушенията, засягащи финансовите интереси на Европейските общности, и до Ръководителя на Дирекция „Защита на финансовите интереси на Европейския съюз (АФКОС) в Министерството на вътрешните работи; - до Европейската служба за борба с измамите (ОЛАФ) към Европейската комисия.
10.	<p>Запознат/а съм със следното:</p> <p>ДЪРЖАВЕН ФОНД „ЗЕМЕДЕЛИЕ“ с адрес: гр. София 1618, „Цар Борис III“ 136, тел.: 02/81-87-100, 02/81-87-202, ел. поща: dfz@dfz.bg, уебсайт: www.dfz.bg, в качеството си на администратор събира и обработва лични данни на физически лица на основание чл. 6, параграф 1, буква „в“ от Регламент (ЕС) 2016/679, а именно „обработването е необходимо за спазването на законово задължение, което</p>

се прилага спрямо администратора” и чл. 6, параграф 1, буква „д” от Регламент (ЕС) 2016/679, а именно „обработването е необходимо за изпълнението на задача от обществен интерес или при упражняването на официални правомощия, които са предоставени на администратора“.

Координати за връзка с длъжностното лице по защита на данните: София 1618, бул. „Цар Борис III“ № 136, адрес на ел. поща: dpo@dfz.bg

Държавен фонд „Земеделие“ събира, съхранява и обработва лични данни за целите на предоставяне на безвъзмездна финансова помощ по Стратегически план за развитие на земеделието и селските райони на Република България за периода 2023-2027 г., прилагане, контрол, оценяване и мониторинг на Стратегическия план.

Държавен фонд „Земеделие“ обработва лични данни, във връзка със задълженията му по Закона за подпомагане на земеделските производители, наредбите по прилагане на закона.

Информацията, предоставена на Държавен фонд „Земеделие“ във връзка с кандидатстване и участие по интервенциите от Стратегическия план, отнасяща се до кандидати, бенефициенти и/или упълномощени от тях лица може да се предоставя на Министерство на земеделието и храните, Сметната палата, Европейската комисия, Европейската сметната палата, Европейската служба за борба с измамите, Изпълнителната агенция „Сертификационен одит на средствата от европейските земеделски фондове“ и/или други компетентни органи, предвидени в нормативен акт.

Кандидатите/бенефициентите, предоставят доброволно на Държавен фонд „Земеделие“ следните категории лични данни: три имена, ЕГН, адрес, данни от лична карта (паспортни данни), телефон, ел. поща, пол, както и допълнителни данни, необходими във връзка с участието по съответните интервенции, прилагани от Държавен фонд „Земеделие“. В случай на упълномощаване, за упълномощените лица, Държавен фонд „Земеделие“ обработва следните категории лични данни: три имена, ЕГН, данни от лична карта (паспортни данни).

Всяко физическо лице, предоставило лични данни има:

– Право на достъп до личните си данни и правото да получи информация за каква цел се обработват, кои са получателите на данни, срокът на обработването им.

– Право да поиска коригиране на личните си данни, ако същите са неточни, както и правото да на жалба пред надзорния орган в случай на отказ от страна на администратора за коригиране на данните;

Право да поиска от администратора да ограничи обработването на личните данни в случаите когато:

- личните данни не са точни, като в този случай ограничаването е за срок, в който администраторът да провери точността на личните данни;
- обработването на личните данни е неправомерно, но не желае същите да бъдат изтрети, а само да бъде ограничено използването им;
- администраторът не се нуждае повече от личните данни за целите на обработването, но данните са необходими за установяването, упражняването или защитата на правни претенции;
- субектът е възразил срещу обработването в очакване на проверка дали

	<p>законните основания на администратора имат преимущество пред интересите на субекта на данни.</p> <ul style="list-style-type: none"> - Право да поиска личните му данни да бъдат изтрети без ненужно забавяне; - Право да възрази пред администратора срещу обработването на личните данни по всяко време, като посочи основанията за това; - Да бъде уведомен, когато има риск за нарушение сигурността на личните му данни, като администраторът следва да уведоми субекта за естеството на нарушението и какви мерки са предприети за отстраняването му, както и дали е уведомил надзорния орган за нарушението. - Право на защита по съдебен или административен ред, в случай че правата му във връзка с личните данни са били нарушени; - В случай, че личните данни се обработват на основание дадено съгласие, има право да оттегли съгласието си за обработване на лични данни частично или изцяло по всяко време, за което ще уведомя администратора; <p>- Право да подаде жалба. Едно от основните права на всяко физическо лице, гражданин на държава-член на ЕС, съгласно Регламент (ЕС) 2016/67 е правото на жалба. Ако лицето счете, че законните му права и интереси, във връзка с защитата на личните му данни да нарушение, то тогава то има право да подадете жалба до Комисията по защита на личните данни, с адрес: бул. „Проф. Цветан Лазаров“ № 2, гр. София 1592. тел. 02 9153 518, ел.поща: kzld@government.bg, kzld@cpdp.bg, уебсайт: www.cdpd.bg</p> <p>Личните данни се съхраняват 10 години от последното плащане по заявлението за подпомагане.</p> <p>При отказ от предоставяне на посочените данни, Държавен фонд „Земеделие“ не приема, съответно не разглежда документите.</p>
11.	Не е налице конфликт на интереси, който не може да бъде отстранен.
12	Не съм осъден/а с влязла в сила присъда, за престъпление, аналогично на престъпление по чл. 108а, чл. 159а - 159г, чл. 172, чл. 192а, чл. 194 - 217, чл. 219 - 252, чл. 253 - 260, чл. 301 - 307, чл. 321-307, 321, 321а и чл. 352 - 353е от Наказателния кодекс, в друга държава членка или трета страна.
13.	Не е налице неравнопоставеност, в случаите по чл. 44, ал. 5 от Закона за обществените поръчки.
14.	<p>Представявания от мен кандидат:</p> <ul style="list-style-type: none"> - не е представял документ с невярно съдържание, свързан с удостоверяване липсата на основания за отстраняване или изпълнението на критериите за оценка, както в процедури по възлагане на обществени поръчки, така и в процедури по предоставяне на безвъзмездна финансова помощ; - е предоставили изискваща се информация, свързана с удостоверяване липсата на основания за отстраняване или изпълнението на критериите за допустимост или оценка.

Известна ми е наказателната отговорност по чл. 248а от Наказателния кодекс за деклариране на неверни обстоятелства.

(*) Декларацията се попълва и подписва от кмета на общината.

ДЕКЛАРАТОР:



ЕВРОПЕЙСКИ СЪЮЗ

СТРАТЕГИЧЕСКИ ПЛАН 2023-2027
за развитие на земеделието и селските райони

Приложение № 6 към Условието за кандидатстване

Списък с наименованията на активите и дейностите, за които са определени референтни цени

№	Вид дейност	Описание	Мерна единица	Количество
1	Строителство на нови улици	Строителството на нови улици включва: - подготвителни работи - земни работи - асфалтови работи - пътни работи - отводняване на трасето (изграждане на дренажни/отводнителни системи и инсталации). - пътна маркировка и сигнализация, съгласно правилата и изискванията за съответната улична мрежа - бордюри (* когато не се предвижда изграждане на тротоари) Забележка: 1. Не са включени тротоари и пречиствателни съоръжения 2. Цената е за м2 положен плътен асфалтобетон.	кв.м	1
2	Реконструкция и/или рехабилитация на съществуващи улици	Реконструкция и/или рехабилитация на съществуващи улици включва: Разваляне и възстановяване на съществуващи улични настилки в т.ч: - подготвителни работи - земни работи - асфалтови работи - пътни работи - отводняване на трасето (ремонт на дренажни/отводнителни системи и инсталации). - пътна маркировка и сигнализация, съгласно правилата и изискванията за съответната улична мрежа - бордюри (* когато не се предвижда изграждане на тротоари) Забележка: 1. Не са включени тротоари и пречиствателни съоръжения 2. Цената е за м2 положен плътен асфалтобетон.	кв.м	1



ЕВРОПЕЙСКИ СЪЮЗ



СТРАТЕГИЧЕСКИ ПЛАН 2023-2027
за развитие на земеделието и селските райони

3	Строителство, реконструкция и/или рехабилитация на нови и съществуващи тротоари	<p>Строителство, реконструкция и/или рехабилитация на нови и съществуващи тротоари и съоръженията и принадлежностите към тях включва:</p> <p>Изграждане на нови и/или разваляне и възстановяване на съществуващи тротоари, както следва:</p> <ul style="list-style-type: none"> - подготвителни работи - земни работи - пътни работи - отводняване (ремонт на дренажни/отводнителни системи и инсталации). - пътна маркировка и сигнализация съгл. Изискванията <p>Забележка: Цената е за м2 тротоари, включително тротоарни бордюри и подходи.</p>	кв.м	1								
4	Реконструкция и/или ремонт на общински сгради, в които се предоставят обществени услуги, с цел подобряване на тяхната енергийна ефективност	<p>Забележка:</p> <ul style="list-style-type: none"> - Цената е за м2 разгъната застроена площ. - В цената не е включено оборудване и/или обзавеждане. - При кандидатстване за разходи по т.1 + т.2, т.1 + т. 3 или по т. 2 + т. 3, определените % се сумират. <p>%</p> <p>1. По външни сградни ограждащи елементи:</p> <ul style="list-style-type: none"> - подмяна на дограма (прозорци и врати) - топлинно изолиране на външните ограждащи елементи (външни стени, покриви, външни подове). <p>2. По системите за поддържане на микроклимата.</p> <p>3. Строително-монтажни работи, които са свързани единствено с възстановяването на първоначалното състояние, нарушено в резултат на мерките за енергийна ефективност.</p>	кв.м	<table border="1"> <tr> <td data-bbox="1246 936 1353 1308"></td> <td data-bbox="1353 936 1453 1308">%</td> </tr> <tr> <td data-bbox="1246 1308 1353 1518">1</td> <td data-bbox="1353 1308 1453 1518">65 %</td> </tr> <tr> <td data-bbox="1246 1518 1353 1608"></td> <td data-bbox="1353 1518 1453 1608">20 %</td> </tr> <tr> <td data-bbox="1246 1608 1353 1798"></td> <td data-bbox="1353 1608 1453 1798">15 %</td> </tr> </table>		%	1	65 %		20 %		15 %
	%											
1	65 %											
	20 %											
	15 %											
5	Строителство на нови общински пътища, съоръженията и принадлежностите към тях	<p>Строителство на нови общински пътища, съоръженията и принадлежностите към тях, включва:</p> <p>Изграждане на нова пътна мрежа както следва:</p> <ul style="list-style-type: none"> - подготвителни работи - земни работи - асфалтови работи - пътни работи 	кв.м	1								



ЕВРОПЕЙСКИ СЪЮЗ



СТРАТЕГИЧЕСКИ ПЛАН 2023-2027
за развитие на земеделието и селските райони

		<p>- изграждане на съоръжения (с изключение на големи премостващи конструкции, виадукти, тунели, подлези, надлези и др. подобни)</p> <p>- отводняване на трасето (изграждане на дренажни/отводнителни системи и инсталации).</p> <p>- пътна маркировка и сигнализация, съгласно правилата и изискванията за съответната категория път</p> <p>Забележка:</p> <p>1. Не се включват пречиствателни съоръжения.</p> <p>2. Цената е за м2 положен плътен асфалтобетон.</p>		
6	Реконструкция и/или рехабилитация на съществуващи общински пътища, съоръженията и принадлежностите към тях	<p>Реконструкция и/или рехабилитация на съществуващи общински пътища, съоръженията и принадлежностите към тях, включва:</p> <p>Ремонтни видове работи на съществуваща пътна мрежа както следва:</p> <ul style="list-style-type: none">- подготвителни работи- земни работи- асфалтови работи- пътни работи- ремонт на съществуващи съоръжения (с изключение на големи премостващи конструкции, виадукти, тунели, подлези, надлези и др. подобни)- отводняване на трасето (ремонт на дренажни/отводнителни системи и инсталации).- пътна маркировка и сигнализация, съгласно правилата и изискванията за съответната категория път <p>Забележка:</p> <p>1. Не се включват пречиствателни съоръжения.</p> <p>2. Цената е за м2 положен плътен асфалтобетон.</p>	кв.м	1
7	Изграждане на водоснабдителни системи и съоръжения в агломерации с под 2 000 е.ж. в селските райони; - диаметър в мм: Ф 90 - вид на почвата: земна	<p>Изграждане на водопроводна мрежа, както следва:</p> <ul style="list-style-type: none">- Разваляне и възстановяване на настилки- изкопни работи- монтажни работи -полагане на тръби за основен водопровод и сградни водопроводни отклонение, както и монтаж на фасонните части към тях.- монтиране на пожарни хидранти- обратна засипка на изкопа и възстановяване на настилката	л.м	1



ЕВРОПЕЙСКИ СЪЮЗ



СТРАТЕГИЧЕСКИ ПЛАН 2023-2027
за развитие на земеделието и селските райони

8	Изграждане на водоснабдителни системи и съоръжения в агломерации с под 2 000 е.ж. в селските райони; - диаметър в мм: Ф 90 - вид на почвата: скална	Изграждане на водопроводна мрежа, както следва: - Разваляне и възстановяване на настилки - изкопни работи - монтажни работи -полагане на тръби за основен водопровод и сградни водопроводни отклонение, както и монтаж на фасонните части към тях. - монтиране на пожарни хидранти - обратна засипка на изкопа и възстановяване на настилната	л.м	1
9	Изграждане на водоснабдителни системи и съоръжения в агломерации с под 2 000 е.ж. в селските райони; - диаметър в мм: Ф 90 - вид на почвата: земна	Изграждане на водопроводна мрежа, както следва: - без разваляне и възстановяване на настилки - изкопни работи - монтажни работи -полагане на тръби за основен водопровод и сградни водопроводни отклонение, както и монтаж на фасонните части към тях. - монтиране на пожарни хидранти - обратна засипка на изкопа	л.м	1
10	Изграждане на водоснабдителни системи и съоръжения в агломерации с под 2 000 е.ж. в селските райони; - диаметър в мм: Ф 90 - вид на почвата: скална	Изграждане на водопроводна мрежа, както следва: - без разваляне и възстановяване на настилки - изкопни работи - монтажни работи -полагане на тръби за основен водопровод и сградни водопроводни отклонение, както и монтаж на фасонните части към тях. - монтиране на пожарни хидранти - обратна засипка на изкопа	л.м	1
11	Реконструкция и/или рехабилитация на водоснабдителни системи и съоръжения в агломерации с под 2 000 е.ж. в селските райони; - диаметър в мм: Ф 90 - вид на почвата: земна	Реконструкция и/или рехабилитация на водопроводна мрежа както следва: - Разваляне и възстановяване на настилки - Изкопни работи - Монтажни работи -полагане на тръби за основен водопровод и сградни водопроводни отклонение, както и монтаж на фасонните части към тях. - Монтиране на пожарни хидранти - Обратна засипка на изкопа и възстановяване на настилната	л.м	1
12	Реконструкция и/или рехабилитация на водоснабдителни системи и съоръжения в агломерации с под 2 000 е.ж. в селските райони; - диаметър в мм: Ф 90 - вид на почвата: скална	Реконструкция и/или рехабилитация на водопроводна мрежа както следва: - Разваляне и възстановяване на настилки - Изкопни работи - Монтажни работи -полагане на тръби за основен водопровод и сградни водопроводни отклонение, както и монтаж на фасонните части към тях. - Монтиране на пожарни хидранти	л.м	1



ЕВРОПЕЙСКИ СЪЮЗ



СТРАТЕГИЧЕСКИ ПЛАН 2023-2027
за развитие на земеделието и селските райони

		- Обратна засипка на изкопа и възстановяване на настилната		
13	Реконструкция и/или рехабилитация на водоснабдителни системи и съоръжения в агломерации с под 2 000 е.ж. в селските райони; - диаметър в мм: Ф 90 - вид на почвата: земна	Реконструкция и/или рехабилитация на водопроводна мрежа както следва: - Изкопни работи - Монтажни работи -полагане на тръби за основен водопровод и сградни водопроводни отклонение, както и монтаж на фасонните части към тях. - Монтиране на пожарни хидранти - Обратна засипка на изкопа Забележка: 1. Не включва възстановяване на настилки	л.м	1
14	Реконструкция и/или рехабилитация на водоснабдителни системи и съоръжения в агломерации с под 2 000 е.ж. в селските райони; - диаметър в мм: Ф 90 - вид на почвата: скална	Реконструкция и/или рехабилитация на водопроводна мрежа както следва: - Изкопни работи - Монтажни работи -полагане на тръби за основен водопровод и сградни водопроводни отклонение, както и монтаж на фасонните части към тях - Монтиране на пожарни хидранти - Обратна засипка на изкопа Забележка: 1. Не включва възстановяване на настилки	л.м	1
15	Изграждане на водоснабдителни системи и съоръжения в агломерации с под 2 000 е.ж. в селските райони; - диаметър в мм: Ф 110 - вид на почвата: земна	Изграждане на водопроводна мрежа, както следва: - Разваляне и възстановяване на настилки - изкопни работи - монтажни работи -полагане на тръби за основен водопровод и сградни водопроводни отклонение, както и монтаж на фасонните части към тях. - монтиране на пожарни хидранти - обратна засипка на изкопа и възстановяване на настилната	л.м	1
16	Изграждане на водоснабдителни системи и съоръжения в агломерации с под 2 000 е.ж. в селските райони; - диаметър в мм: Ф 110 - вид на почвата: скална	Изграждане на водопроводна мрежа, както следва: - Разваляне и възстановяване на настилки - изкопни работи - монтажни работи -полагане на тръби за основен водопровод и сградни водопроводни отклонение, както и монтаж на фасонните части към тях. - монтиране на пожарни хидранти - обратна засипка на изкопа и възстановяване на настилната	л.м	1



ЕВРОПЕЙСКИ СЪЮЗ



СТРАТЕГИЧЕСКИ ПЛАН 2023-2027
за развитие на земеделието и селските райони

17	Изграждане на водоснабдителни системи и съоръжения в агломерации с под 2 000 е.ж. в селските райони; - диаметър в мм: Ф 110 - вид на почвата: земна	Изграждане на водопроводна мрежа, както следва: - без разваляне и възстановяване на настилки - изкопни работи - монтажни работи -полагане на тръби за основен водопровод и сградни водопроводни отклонение, както и монтаж на фасонните части към тях. - монтиране на пожарни хидранти - обратна засипка на изкопа	л.м	1
18	Изграждане на водоснабдителни системи и съоръжения в агломерации с под 2 000 е.ж. в селските райони; - диаметър в мм: Ф 110 - вид на почвата: скална	Изграждане на водопроводна мрежа, както следва: - без разваляне и възстановяване на настилки - изкопни работи - монтажни работи -полагане на тръби за основен водопровод и сградни водопроводни отклонение, както и монтаж на фасонните части към тях. - монтиране на пожарни хидранти - обратна засипка на изкопа	л.м	1
19	Реконструкция и/или рехабилитация на водоснабдителни системи и съоръжения в агломерации с под 2 000 е.ж. в селските райони; - диаметър в мм: Ф 110 - вид на почвата: земна	Реконструкция и/или рехабилитация на водопроводна мрежа както следва: - Разваляне и възстановяване на настилки - Изкопни работи - Монтажни работи -полагане на тръби за основен водопровод и сградни водопроводни отклонение, както и монтаж на фасонните части към тях. - Монтиране на пожарни хидранти - Обратна засипка на изкопа и възстановяване на настилка	л.м	1
20	Реконструкция и/или рехабилитация на водоснабдителни системи и съоръжения в агломерации с под 2 000 е.ж. в селските райони; - диаметър в мм: Ф 110 - вид на почвата: скална	Реконструкция и/или рехабилитация на водопроводна мрежа както следва: - Разваляне и възстановяване на настилки - Изкопни работи - Монтажни работи -полагане на тръби за основен водопровод и сградни водопроводни отклонение, както и монтаж на фасонните части към тях. - Монтиране на пожарни хидранти - Обратна засипка на изкопа и възстановяване на настилка	л.м	1

21	<p>Реконструкция и/или рехабилитация на водоснабдителни системи и съоръжения в агломерации с под 2 000 е.ж. в селските райони;</p> <p>- диаметър в мм: Ф 110 - вид на почвата: земна</p>	<p>Реконструкция и/или рехабилитация на водопроводна мрежа както следва:</p> <ul style="list-style-type: none"> - Изкопни работи - Монтажни работи -полагане на тръби за основен водопровод и сградни водопроводни отклонение, както и монтаж на фасонните части към тях. - Монтиране на пожарни хидранти - Обратна засипка на изкопа <p>Забележка: 1. Не включва възстановяване на настилки</p>	л.м	I
22	<p>Реконструкция и/или рехабилитация на водоснабдителни системи и съоръжения в агломерации с под 2 000 е.ж. в селските райони;</p> <p>- диаметър в мм: Ф 110 - вид на почвата: скална</p>	<p>Реконструкция и/или рехабилитация на водопроводна мрежа както следва:</p> <ul style="list-style-type: none"> - Изкопни работи - Монтажни работи -полагане на тръби за основен водопровод и сградни водопроводни отклонение, както и монтаж на фасонните части към тях. - Монтиране на пожарни хидранти - Обратна засипка на изкопа <p>Забележка: 1. Не включва възстановяване на настилки</p>	л.м	I
23	<p>Реконструкция, ремонт или реставрация на обекти, свързани с културния живот</p> <p>Реконструкция, ремонт на общинска образователна инфраструктура с местно значение в селските райони</p>	<p>Реконструкцията, ремонтът включва:</p> <ul style="list-style-type: none"> - работи по част Архитектура - работи по част Конструктивна - работи по част Електроинсталации - работи по част ВиК - работи по част ОВКХ - работи по част охранителни системи (ако е приложена) - работи по част Пожарна безопасност (ако е приложена) - работи по част ПБЗ (ако е приложена) <p>Забележка: 1. Цената е за м2 разгънатата застроена площ. 2. Не е включена вертикална планировка/прилежащи пространства</p>	кв.м	I
24	<p>Вертикална планировка без площадкови мрежи (без вкл. дейности по озеленяване)</p>	<p>Включва дейностите по частта от свободната дворна площ на поземления или урегулирания имот, предвидени за транспортно - комуникационни трасета и площадки с прилежащи функции - площи с настилки от асфалтобетон, бетон, бетонови или тротоарни плочи, паркоместа и др.</p> <p>Прилага се в случаите, когато не са предвидени дейности, свързани с площадкови инженерни мрежи.</p> <p>Забележка: не се включват площите, определени за дейности по:</p>	кв.м.	I



ЕВРОПЕЙСКИ СЪЮЗ

**СТРАТЕГИЧЕСКИ ПЛАН 2023-2027**
за развитие на земеделието и селските райони

		<ul style="list-style-type: none">– озеленяване;– подпорни стени;– подземни и надземни резервоари;– ПСОВ;– авторазтоварища;– автомобилни везни;– дезинфекционни площадки;		
25	Вертикална планировка с площадкови мрежи (без вкл. дейности по озеленяване)	<p>Включва дейностите по частта от свободната дворна площ на поземления или урегулирания имот, предвидени за транспортно - комуникационни трасета. площадки с прилежащи функции и съоръжения и обекти на техническата инфраструктура - площи с настилки от асфалтобетон, бетон, бетонови или тротоарни плочи, паркоместа и др., с предвидени площадкови мрежи и др., необходими за експлоатацията на обекта;</p> <p>Забележка: не се включват площите, определени за дейности описани в „Забележка” към СМР 24</p>	кв.м.	1
Фотоволтаични (соларни) системи:				
26	Автономни фотоволтаични (соларни) системи	Доставка и монтаж на автономна фотоволтаична (соларна) система	kWp	1
27	Мрежови фотоволтаични (соларни) системи с инсталирана мощност до 15 kWp включително	Доставка и монтаж на мрежова фотоволтаична (соларна) система	kWp	1
28	Мрежови фотоволтаични (соларни) системи с инсталирана мощност над 15 kWp	Доставка и монтаж на мрежова фотоволтаична (соларна) система	kWp	1
29	Съоръжения за локално съхранение на енергия (батерии)	Доставка и монтаж на съоръжения за локално съхранение на енергия (батерии)	kWh	1



ЕВРОПЕЙСКИ СЪЮЗ

**СТРАТЕГИЧЕСКИ ПЛАН 2023-2027**
за развитие на земеделието и селските райони

Приложение № 7

Към Условията за кандидатстване

Списък на общините от селските райони, обслужвани от консолидиран ВиК оператор

№	Консолидиран ВиК оператор	Общини
1.	„Водоснабдяване и канализация“ ЕАД, гр. Бургас	Камено, Малко Търново, Несебър, Поморие, Приморско, Руен, Созопол, Средец, Сунгурларе, Царево
2.	„Водоснабдяване и канализация“ ООД, гр. Варна	Аврен, Аксаково, Белослав, Бяла, Ветрино, Вълчи дол, Девня, Долни чифлик, Дългопол, Провадия, Суворово
3.	„Водоснабдяване и канализация Йовковци“ – ООД, гр. Велико Търново	Елена, Златарица, Лясковец, Павликени, Полски Тръмбеш, Стражица, Сухиндол
4.	„Водоснабдяване и канализация“ ЕООД, гр. Видин	Белоградчик, Бойница, Брегово, Грамада, Димово, Кула, Макреш, Ново село, Ружинци, Чупрене
5.	„Водоснабдяване и канализация“ ООД, гр. Враца	Борован, Бяла Слатина, Козлодуй, Криводол, Мездра, Мизия, Оряхово, Роман, Хайредин
6.	„ВиК“ ООД, Габрово	Дряново, Трявна
7.	„Водоснабдяване и канализация“ ЕООД, гр. Добрич	Балчик, Генерал Тошево, Добрич-селска, Каварна, Крушари, Тервел, Шабла
8.	„Водоснабдяване и канализация“ ООД, гр. Кърджали	Ардино, Джебел, Кирково, Крумовград, Момчилград, Черноочене
9.	„Водоснабдяване и канализация“ ООД, гр. Перник	Брезник, Земен, Ковачевци, Радомир, Трън
10.	„Водоснабдяване и канализация“ ООД, гр. Плевен	Белене, Гулянци, Долна Митрополия, Долни Дъбник, Искър, Кнежа, Левски, Никопол, Пордим, Червен бряг
11.	„Водоснабдяване и канализация“ ЕООД, гр. Пловдив	Брезово, Калояново, Кричим, Куклен, Лъки, Марица, Перушица, Първомай, Раковски, Родопи, Садово, Сопот, Стамболийски, Съединение, Хисаря
12.	„Водоснабдяване и канализация“ ООД, гр. Русе	Борово, Бяла, Ветово, Две могили, Иваново, Сливо поле, Ценово
13.	„Водоснабдяване и канализация“ ООД, гр. Силистра	Алфатар, Главиница, Дулово, Кайнарджа, Ситово, Тутракан

№	Консолидиран ВиК оператор	Общини
14.	„Водоснабдяване и канализация“ ООД, гр. Сливен	– Котел, Твърдица
15.	„Водоснабдяване и канализация“ ЕООД, гр. Смолян	– Баните, Борино, Девин, Доспат, Златоград, Мадан, Неделино, Рудозем, Чепеларе
16.	„Водоснабдяване и канализация“ ЕООД, София област	– Антон, Божурище, Годеч, Горна Малина, Долна баня, Драгоман, Елин Пелин, Етрополе, Златица, Ихтиман, Копривщица, Костенец, Костинброд, Мирково, Пирдоп, Правец, Своге, Сливница, Чавдар, Челопеч
17.	„Водоснабдяване и канализация“ ЕООД, гр. Стара Загора	– Братя Даскалови, Гурково, Гълъбово, Мъглиж, Николаево, Опан, Павел баня, Раднево, Чирпан
18.	„Водоснабдяване и канализация“ ЕООД, Търговище	– Антоново, Омуртаг, Опака, Попово
19.	„Водоснабдяване и канализация“ ЕООД, гр. Хасково	– Ивайловград, Любимец, Маджарово, Минерални бани, Симеоновград, Стамболово, Тополовград
20.	„Водоснабдяване и канализация Шумен“ – ООД, гр. Шумен	– Велики Преслав, Венец, Върбица, Каолиново, Каспичан, Никола Козлево, Нови пазар, Смядово, Хитрино
21.	„Водоснабдяване и канализация“ ЕООД, гр. Ямбол	– Болярово, Елхово, Стралджа, Тунджа



ЕВРОПЕЙСКИ СЪЮЗ

**СТРАТЕГИЧЕСКИ ПЛАН 2023-2027**
за развитие на земеделието и селските райони

Приложение № 8 към Условиата за кандидатстване

Население към края на годината, предлагаща датата на кандидатстване. (по области,
общини и населени места - по данни от НСИ към 31.12.2023 г.)

	ОБЛАСТ/ОБЩИНА/НАСЕЛЕНО МЯСТО	НАСЕЛЕНИЕ (БР.)
01	Благоевград	287077
0101	Банско	13161
02676	гр.Банско	9621
17381	с.Гостун	32
21498	гр.Добринище	2556
39614	с.Кремен	106
47857	с.Места	185
53059	с.Обидим	61
54136	с.Осеново	32
76090	с.Филипово	568
0102	Белица	8980
02107	с.Бабяк	674
03504	гр.Белица	2942
14521	с.Златарица	63
15638	с.Гълъбово	23
20064	с.Дагоново	735
39270	с.Краище	2405
40453	с.Кузьово	240
44762	с.Лютово	197
53998	с.Орцево	127
59330	с.Палатик	198
77596	с.Горно Краище	1189
80649	с.Черешово	187
0113	Гърмен	14772
02381	с.Балдево	153
16763	с.Горно Дряново	960
18366	с.Гърмен	2104
20331	с.Дебрен	2371
22616	с.Долно Дряново	1158
24267	с.Дъбница	1548
37472	с.Ковачевица	37
40138	с.Крушево	207
43606	с.Лещен	8
47408	с.Марчево	169

53326	с.Огняново	1544
53727	с.Ореше	150
54184	с.Осиково	467
62640	с.Рибново	2881
66874	с.Скребатно	236
77222	с.Хвостяне	779
0128	Кресна	4340
11569	с.Влахи	4
14492	гр.Кресна	2842
16136	с.Горна Брезница	413
22068	с.Долна Градешница	501
39699	с.Стара Кресна	79
54537	с.Ощава	50
67369	с.Сливница	451
0137	Разлог	18443
02693	с.Баня	2664
02960	с.Бачево	1400
15326	с.Годлево	409
16754	с.Горно Драглище	724
21748	с.Добърско	505
22602	с.Долно Драглище	583
27293	с.Елешница	1112
61813	гр.Разлог	11046
0142	Сатовча	12946
04707	с.Боголин	422
10046	с.Ваклиново	772
12499	с.Вълкосел	2344
15312	с.Годешево	659
21868	с.Долен	292
29372	с.Жижево	302
39089	с.Кочан	2059
39726	с.Крибул	333
54225	с.Осина	369
56740	с.Плетена	1415
65440	с.Сатовча	1663
67270	с.Слащен	1281
73519	с.Туховища	668
76203	с.Фъргово	367
0144	Симитли	12709
06238	с.Брежани	581
06522	с.Брестово	15
16870	с.Горно Осеново	2
17405	с.Градево	111
21837	с.Докатичево	1
22753	с.Долно Осеново	1414
29146	с.Железница	290
35105	с.Сушица	16
40052	с.Крупник	2012
48012	с.Мечкул	14
57162	с.Полена	564

57203	с.Полето	538
61978	с.Ракитна	63
66247	с.Сенокос	22
66460	гр.Симитли	6144
70370	с.Сухострел	0
73184	с.Тросково	10
81013	с.Черниче	912
0149	Струмяни	4489
10608	с.Велющец	2
12142	с.Вракуповица	4
16033	с.Гореме	53
16273	с.Горна Крушица	37
16362	с.Горна Рибница	1
21467	с.Добри лаки	100
23532	с.Драката	134
32322	с.Игралище	197
32665	с.Илинденци	626
35818	с.Каменица	156
37191	с.Клепало	18
38056	с.Колибите	1
40957	с.Кърпелево	17
47473	с.Махалата	21
49686	с.Микрево	2152
51737	с.Никудин	60
55227	с.Палат	23
61772	с.Раздол	98
65930	с.Седелец	19
69969	с.Струмяни	678
78046	с.Цапарево	92
0152	Хаджидимово	8490
00014	с.Абланица	2237
03976	с.Беслен	675
04399	с.Блатска	586
14341	с.Гайтаниново	34
32648	с.Илинден	56
38532	с.Копривлен	1130
44464	с.Лъки	30
51860	с.Нова Ловча	38
52101	с.Ново Лески	376
55467	с.Парил	10
56109	с.Петрелик	152
65108	с.Садово	336
72268	с.Теплен	410
72374	с.Тешово	95
77058	гр.Хаджидимово	2325
0153	Якоруда	9249
00059	с.Аврамово	660
03561	с.Бел камен	478
07822	с.Бунцево	443
32603	с.Смолево	495

38220	с.Конарско	898
81850	с.Черна Места	396
86101	с.Юруково	1138
87338	гр.Якоруда	4741
02	Бургас	384446
0206	Средец	12939
03349	с.Белеврен	6
03455	с.Белила	24
04176	с.Бистрец	92
04621	с.Богданово	53
10166	с.Варовник	6
15816	с.Голямо Буково	71
17035	с.Горно Ябълково	24
17720	с.Гранитец	9
17779	с.Граничар	9
17974	гр.Средец	7613
20273	с.Дебелт	1937
22914	с.Долно Ябълково	15
23529	с.Драка	41
23604	с.Драчево	502
24712	с.Дюлево	422
29221	с.Момина църква	210
30168	с.Загорци	232
31379	с.Зорница	238
36938	с.Кирово	27
40419	с.Кубадин	55
46348	с.Малина	45
53984	с.Орлинци	359
58712	с.Проход	47
59015	с.Пънчево	23
61563	с.Радойново	28
63055	с.Росеново	19
65560	с.Светлина	238
66585	с.Синьо камене	11
67413	с.Сливово	68
70322	с.Суходол	86
72059	с.Вълчаново	59
72967	с.Тракийци	2
76039	с.Факия	368
0208	Камено	9297
11096	с.Винарско	396
12245	с.Вратица	119
29249	с.Желязово	141
35883	гр.Камено	3593
40381	с.Кръстина	504
43623	с.Ливада	254
52279	с.Константиново	404
57337	с.Полски извор	500
63478	с.Русокастро	1026
65783	с.Свобода	299

73211	с.Трояново	882
73388	с.Тръстиково	385
80916	с.Черни връх	794
0212	Малко Търново	2558
04412	с.Близнак	36
06687	с.Бръшлян	54
07627	с.Бяла вода	36
11051	с.Визица	22
17693	с.Граматиново	210
27022	с.Евренозово	31
30020	с.Заберново	41
30483	с.Звездец	417
35451	с.Калово	15
46663	гр.Малко Търново	1608
48667	с.Младежко	25
67307	с.Сливарово	3
69328	с.Стоилово	60
0213	Царево	8353
00878	гр.Ахтопол	1040
06553	с.Бродилово	231
07291	с.Българи	35
10094	с.Варвара	238
10361	с.Велика	91
32514	с.Изгрев	43
38251	с.Кондолово	8
38947	с.Кости	129
44094	с.Лозенец	608
48619	гр.Царево	5405
62459	с.Резово	59
66528	с.Синеморец	442
76025	с.Фазаново	24
0215	Несебър	30282
02703	с.Баня	173
11538	гр.Свети Влас	4688
18469	с.Гюльовца	923
27454	с.Емона	47
37825	с.Козница	13
39164	с.Кошарица	1474
51500	гр.Несебър	14770
53045	гр.Обзор	2089
53822	с.Оризаре	1444
55350	с.Паницово	75
58431	с.Приселци	39
61056	с.Равда	3155
62102	с.Раковсково	77
73571	с.Тънково	1315
0217	Поморие	26102
00271	с.Александрово	111
00833	гр.Ахелой	2441
02810	с.Бата	953

14057	с.Габерово	536
16064	с.Горица	666
18229	с.Гълъбец	1166
24253	с.Дъбник	737
27440	с.Белодол	407
35033	гр.Каблешково	2667
37753	с.Козичино	135
38769	с.Косовец	219
44425	с.Лъка	324
47651	с.Медово	323
57491	гр.Поморие	13378
57790	с.Порой	818
69746	с.Страцин	1221
0218	Руен	25882
04056	с.Билка	503
11363	с.Вишна	181
12303	с.Вресово	1016
15967	с.Подгорец	323
21333	с.Добра поляна	633
21614	с.Добромир	978
23755	с.Дропла	236
24699	с.Дъскотна	673
24757	с.Дюля	0
30234	с.Заимчево	318
30243	с.Зайчар	1092
30435	с.Звезда	1
35955	с.Каменяк	169
36213	с.Каравельово	422
43880	с.Листец	367
44690	с.Люляково	1589
46930	с.Припек	362
49254	с.Мрежичко	466
51055	с.Преображенци	439
56647	с.Планиница	1252
58640	с.Просеник	1214
61666	с.Разбойна	764
62548	с.Речица	633
62904	с.Рожден	413
63166	с.Рудина	209
63224	с.Руен	2405
63375	с.Рупча	409
63598	с.Ръжица	1099
66706	с.Скалак	451
67725	с.Снежа	328
67767	с.Снягово	1077
67876	с.Соколец	459
68401	с.Средна махала	299
69990	с.Струя	545
72864	с.Топчийско	787
73287	с.Трънак	1223

80296	с.Сини рид	322
80563	с.Череша	538
83154	с.Шиварово	269
87093	с.Ябълчево	1073
87638	с.Ясеново	345
0221	Созопол	12560
12975	с.Вършило	113
14249	с.Габър	323
30822	с.Зидарово	939
32737	с.Индже войвода	169
40124	с.Крушевец	751
58400	с.Присад	114
61042	с.Равадиново	781
61114	с.Равна гора	696
63015	с.Атия	775
63029	с.Росен	1521
67800	гр.Созопол	4231
81178	гр.Черноморец	2147
0223	Сунгурларе	10379
03959	с.Бероново	63
05726	с.Босилково	51
10313	с.Ведрово	62
10327	с.Везенково	326
12591	с.Вълчин	366
17049	с.Горово	19
17909	с.Грозден	826
27615	с.Есен	46
30051	с.Завет	86
36004	с.Камчия	62
37215	с.Климаш	272
38889	с.Костен	264
44029	с.Лозарево	751
44149	с.Лозица	8
47096	с.Манолич	907
56959	с.Подвис	361
58325	с.Прилеп	510
58857	с.Пчелин	37
65111	с.Садово	136
66682	с.Скала	20
67115	с.Славянци	611
70247	гр.Сунгурларе	2692
70514	с.Съединение	897
72299	с.Терзийско	56
76056	с.Велислав	118
81006	с.Черница	255
81582	с.Чубра	549
83137	с.Дъбовица	28
0227	Приморско	6174
10731	с.Веселие	519
37023	гр.Китен	997

52129	с.Ново Паничарево	859
56513	с.Писменово	182
58356	гр.Приморско	3019
87655	с.Ясна поляна	598
03	Варна	434191
0301	Аврен	8188
00084	с.Аврен	649
03811	с.Бенковски	571
04426	с.Близнаци	949
05311	с.Болярци	147
21419	с.Добри дол	28
24400	с.Дъбравино	1153
30627	с.Здравец	450
35208	с.Казашка река	144
37068	с.Китка	275
40066	с.Круша	66
58445	с.Приселци	1350
61128	с.Равна гора	191
65125	с.Садово	292
66490	с.Синдел	785
70220	с.Царевци	532
73393	с.Тръстиково	526
86057	с.Юнак	80
0302	Аксаково	19294
00182	гр.Аксаково	7006
05829	с.Ботево	140
11702	с.Водица	165
12406	с.Въглен	944
14653	с.Генерал Кантарджиево	322
21587	с.Доброглед	397
21988	с.Долище	334
30363	с.Засмяно	118
31334	с.Зорница	212
32278	гр.Игнатиево	3329
32490	с.Изворско	800
37099	с.Кичево	1219
37246	с.Климентово	214
39983	с.Крумово	192
40590	с.Куманово	465
44519	с.Любен Каравелово	1552
51826	с.Новаково	62
53691	с.Орешак	275
54145	с.Осеново	451
58373	с.Припек	143
61306	с.Радево	40
67489	с.Слънчево	665
87518	с.Яребична	249
0304	Белослав	9519
03719	гр.Белослав	6668
27125	с.Езерово	1522

61741	с.Разделна	429
69763	с.Страшимирово	900
0305	Бяла	3284
07598	гр.Бяла	2232
16078	с.Горица	81
17323	с.Господиново	196
24739	с.Дюлино	286
57635	с.Попович	488
65259	с.Самотино	1
0308	Ветрино	4929
03602	с.Белоградец	1034
10865	с.Ветрино	960
14252	с.Габърница	84
21645	с.Доброплодно	604
48653	с.Млада гвардия	282
49000	с.Момчилово	169
51233	с.Невша	455
51487	с.Неофит Рилски	1085
68480	с.Средно село	55
87206	с.Ягнило	201
0309	Вълчи дол	7391
05978	с.Бояна	148
06416	с.Брестак	707
11836	с.Войводино	164
12574	гр.Вълчи дол	2451
14667	с.Генерал Киселово	387
14670	с.Генерал Колево	199
21717	с.Добротич	310
27629	с.Есеница	273
30555	с.Звънец	42
32442	с.Изворник	147
32860	с.Искър	89
35506	с.Калоян	179
36302	с.Караманите	258
39373	с.Кракра	5
47874	с.Метличина	82
48524	с.Михалич	530
53093	с.Оборище	223
61265	с.Радан войвода	209
69170	с.Стефан Караджа	505
69701	с.Страхил	20
80529	с.Червенци	300
84022	с.Щипско	163
0313	Долни чифлик	15432
07034	с.Булаир	123
07394	с.Бърдарево	39
10611	с.Венелин	759
15597	с.Голица	417
16050	с.Горен чифлик	1095
17912	с.Гроздьово	1978

20701	с.Детелина	593
21912	гр.Долни чифлик	5341
39801	с.Кривини	68
51963	с.Нова Шипка	181
52115	с.Ново Оряхово	173
58921	с.Пчелник	1375
63197	с.Рудник	315
68028	с.Солник	185
68998	с.Старо Оряхово	2021
83404	с.Шкорпиловци	670
86088	с.Юнец	99
0314	Девня	7143
20482	гр.Девня	6524
36868	с.Кипра	375
55110	с.Падина	244
0316	Дългопол	11637
00624	с.Арковна	71
00789	с.Аспарухово	511
05699	с.Боряна	181
10495	с.Величково	445
20599	с.Дебелец	9
24565	гр.Дългопол	4129
35777	с.Камен дял	245
38162	с.Комунари	75
39551	с.Красимир	56
44294	с.Лопушна	686
47620	с.Медовец	1366
55470	с.Партизани	910
57457	с.Поляците	711
63135	с.Рояк	276
65019	с.Сава	166
67129	с.Сладка вода	15
78519	с.Цонево	1785
0324	Провадия	17655
04457	с.Блъсково	957
05102	с.Бозвелийско	1193
07507	с.Бързица	138
10663	с.Венчан	237
17508	с.Градинарово	653
21484	с.Добриня	211
29458	с.Житница	745
31005	с.Златина	197
37037	с.Китен	32
38114	с.Комарево	351
39829	с.Кривня	284
46975	с.Манастир	418
51456	с.Неново	45
53182	с.Овчага	112
56143	с.Петров дол	349
58503	гр.Провадия	9847

61073	с.Равна	112
66963	с.Славейково	299
67739	с.Снежина	469
69020	с.Староселец	44
73506	с.Тутраканци	312
77387	с.Храброво	284
80073	с.Чайка	72
80710	с.Черковна	151
81195	с.Черноок	143
0326	Суворово	6333
02662	с.Баново	147
23858	с.Дръндар	138
32528	с.Изгрев	206
35376	с.Калиманци	357
43222	с.Левски	244
51584	с.Николаевка	346
58654	с.Просечен	20
70175	гр.Суворово	3861
80861	с.Чернево	1014
04	Велико Търново	202232
0413	Елена	7473
00521	с.Аплаци	1
02110	с.Багалевци	2
02169	с.Бадевци	10
02191	с.Баевци	12
02213	с.Баждари	0
02498	с.Балуци	7
03054	с.Беброво	232
03232	с.Бейковци	0
03945	с.Берковци	5
04460	с.Блъсковци	24
04652	с.Богданско	0
05164	с.Бойковци	39
05709	с.Босевци	0
06344	с.Брезово	0
06662	с.Бръчковци	1
06896	с.Буйновци	53
07805	с.Бялковци	7
10063	с.Валето	2
10522	с.Велковци	7
10598	с.Велювци	0
10745	с.Веселина	11
11274	с.Високовци	2
12615	с.Вълчовци	7
12629	с.Вълчовци	11
12855	с.Вързилковци	7
14088	с.Габрака	0
14430	с.Ганев дол	0
15120	с.Глоговец	15
15391	с.Големани	8

16568	с.Горни край	11
16626	с.Горни Танчевци	2
17083	с.Горска	1
17703	с.Граматици	11
18335	с.Гърдевци	13
20027	с.Давери	16
20081	с.Дайновци	1
20268	с.Дебели рът	2
21364	с.Добревци	4
22455	с.Долни Марян	7
22513	с.Долни Танчевци	0
22976	с.Донковци	14
23131	с.Драгановци	0
23162	с.Драганосковци	1
23220	с.Драгийци	0
23265	с.Драгневци	1
23710	с.Дрента	32
24027	с.Дуковци	1
24654	с.Дърлевци	0
27190	гр.Елена	4327
30721	с.Зеленик	1
32055	с.Иванивановци	0
32305	с.Игнатовци	7
32593	с.Илаков рът	81
32682	с.Илиювци	0
35729	с.Каменари	168
36052	с.Кантари	0
36275	с.Караиванци	0
36378	с.Карандили	3
36871	с.Киревци	0
37616	с.Кожлювци	3
37842	с.Козя река	15
37976	с.Колари	3
38337	с.Константин	730
38738	с.Косевци	0
38861	с.Костел	40
39075	с.Котуци	0
39880	с.Крилювци	2
40035	с.Крумчевци	8
43061	с.Лазарци	12
43342	с.Лесиче	0
46125	с.Майско	765
47158	с.Марафелци	6
47227	с.Мариновци	0
47425	с.Марян	80
47487	с.Махалници	0
48057	с.Мийковци	21
48283	с.Миневци	0
48430	с.Мирчовци	0
49583	с.Мъртвината	0

51367	с.Недялковци	0
51531	с.Нешевци	10
51696	с.Николовци	0
51706	с.Николчовци	2
51771	с.Ничовци	2
52386	с.Нюшковци	0
55261	с.Палици	133
55442	с.Папратлива	1
55693	с.Пейковци	0
56011	с.Петковци	7
57738	с.Попрусевци	13
57741	с.Попска	14
61515	с.Радовци	7
61892	с.Райновци	0
62133	с.Рапиновци	3
62325	с.Раювци	22
62360	с.Ребревци	14
63495	с.Руховци	107
65632	с.Светославци	22
68429	с.Средни колиби	23
69393	с.Стойчевци	0
69540	с.Стойановци	2
70216	с.Султани	0
70439	с.Събковци	0
72446	с.Титевци	7
72607	с.Тодювци	53
72641	с.Томбето	0
72847	с.Топузи	2
73331	с.Трънковци	4
73448	с.Тумбевци	22
73568	с.Тънки рът	1
73634	с.Търкашени	15
75040	с.Угорялковци	16
77178	с.Харваловци	3
77445	с.Христовци	9
77534	с.Хъневци	3
78269	с.Цвеклювци	0
80042	с.Чавдарци	0
80100	с.Чакали	60
80515	с.Червенковци	2
80978	с.Черни дял	10
83168	с.Шиливери	0
83171	с.Шилковци	10
83452	с.Шубеци	2
87326	с.Яковци	20
0414	Златарица	3396
16417	с.Горна Хаджийска	1
17213	с.Горско ново село	543
17227	с.Горско Писарево	0
20506	с.Дедина	28

20514	с.Дединци	3
20571	с.Делова махала	1
22890	с.Долно Шивачево	31
24126	с.Дуровци	0
24548	с.Дълги припек	23
30962	гр.Златарица	1944
35273	с.Калайджи	94
52057	с.Новогорци	2
53165	с.Овощна	0
61217	с.Равново	14
61830	с.Разсоха	21
62431	с.Резач	80
62476	с.Рекичка	0
62877	с.Родина	352
63118	с.Росно	93
67395	с.Сливовица	86
68494	с.Средно село	54
81339	с.Чешма	22
81428	с.Чистово	4
81668	с.Чуката	0
0420	Лясковец	10930
20835	с.Джулюница	1397
21453	с.Добри дял	678
23217	с.Драгижево	800
37664	с.Козаревец	803
44793	гр.Лясковец	6691
47826	с.Мерданя	561
0422	Павликени	18018
02823	с.Батак	761
07123	с.Бутово	552
07716	гр.Бяла черква	1584
11380	с.Вишовград	248
12783	с.Върбовка	961
16290	с.Горна Липница	391
21138	с.Димча	292
22160	с.Долна Липница	507
24685	с.Дъскот	337
36289	с.Караисен	743
43356	с.Лесичери	410
48550	с.Михалци	634
49429	с.Мусина	168
51295	с.Недан	836
55052	гр.Павликени	8187
55508	с.Паскалевец	164
55573	с.Патреш	389
63080	с.Росица	135
67475	с.Сломер	250
68708	с.Стамболово	469
0426	Полски Тръмбеш	10726
12869	с.Вързулица	112

17467	с.Стефан Стамболово	153
32175	с.Иванча	288
36405	с.Каранци	249
40782	с.Куцина	498
41246	с.Климентово	568
47439	с.Масларево	426
53014	с.Обединение	516
53905	с.Орловец	317
55018	с.Павел	445
57340	с.Полски Сеновец	514
57354	гр.Полски Тръмбеш	3469
61279	с.Раданово	1357
65471	с.Петко Каравелово	1234
69732	с.Страхилово	580
0431	Стражица	9796
00730	с.Асеново	643
02470	с.Балканци	95
04282	с.Благоево	282
06731	с.Бряговица	356
11140	с.Виноград	302
11466	с.Владислав	214
11750	с.Водно	5
17155	с.Горски Сеновец	180
29091	с.Железарци	20
35078	с.Кавлак	27
35657	с.Камен	1294
36782	с.Кесарево	892
44046	с.Лозен	219
44567	с.Любенци	3
48341	с.Мирово	116
51593	с.Николаево	54
51799	с.Нова Върбовка	161
52060	с.Ново градище	53
69633	гр.Стражица	3678
70408	с.Сушица	519
72237	с.Теменуга	10
80203	с.Царски извор	673
0432	Сухиндол	1969
07661	с.Бяла река	193
17192	с.Горско Калугерово	81
17208	с.Горско Косово	106
37561	с.Коевци	99
39582	с.Красно градище	62
70295	гр.Сухиндол	1428
05	Видин	71773
0501	Белоградчик	4818
03616	гр.Белоградчик	3899
05582	с.Боровица	96
10937	с.Вещица	26
12632	с.Върба	11

17734	с.Гранитово	48
17765	с.Граничак	7
24431	с.Дъбравка	52
39606	с.Крачимир	5
54517	с.Ошане	39
58092	с.Праужда	17
58582	с.Пролазница	8
61011	с.Рабиша	223
62339	с.Раяновци	49
65173	с.Салаш	138
67400	с.Сливовник	9
68655	с.Стакевци	116
69910	с.Струиндол	8
81459	с.Чифлик	67
0503	Бойница	744
05195	с.Бойница	319
05428	с.Бориловец	98
17614	с.Градсковски колиби	4
36049	с.Каниц	0
55868	с.Периловец	18
61039	с.Раброво	261
83185	с.Шипикова махала	2
83329	с.Шишенци	42
0506	Брегово	3617
02395	с.Балей	272
06224	гр.Брегово	1689
12317	с.Връв	235
18304	с.Гъмзово	483
20568	с.Делейна	184
35384	с.Калина	35
38772	с.Косово	206
40441	с.Куделин	159
63700	с.Ракитница	279
72518	с.Тияновци	75
0515	Грамада	1269
05997	с.Бояново	5
06121	с.Бранковци	48
11720	с.Водна	35
17645	гр.Грамада	942
47583	с.Медешевци	48
48266	с.Милчина лъка	36
68268	с.Срацимирово	33
72919	с.Тошевци	122
0516	Димово	4717
00672	с.Арчар	1977
03263	с.Бела	56
11497	с.Владиченци	26
11778	с.Воднянци	164
12824	с.Върбовчец	43
14489	с.Орешец	565

21097	гр.Димово	941
24579	с.Дълго поле	2
24640	с.Държаница	65
32370	с.Извор	136
36440	с.Карбинци	135
37188	с.Кладоруб	28
38995	с.Костичовци	35
43027	с.Лагошеви	20
46320	с.Мали Дреновец	32
47648	с.Медовница	197
53758	с.Орешец	8
54434	с.Острокапци	51
66278	с.Септемврийци	120
66843	с.Скомля	22
83239	с.Шипот	35
87477	с.Яньовец	10
87549	с.Ярловица	49
0522	Кула	3100
15415	с.Големаново	56
32439	с.Извор махала	27
38858	с.Коста Перчево	44
40525	гр.Кула	2283
57193	с.Полетковци	28
69002	с.Старопатица	209
72775	с.Тополовец	248
78224	с.Цар-Петрово	154
81503	с.Чичил	51
0525	Макреш	1204
12557	с.Вълчек	43
36885	с.Киреево	136
46245	с.Макреш	384
56980	с.Подгоре	200
62044	с.Раковица	333
72638	с.Толовица	34
83363	с.Цар Шишманово	74
0530	Ново село	2423
11079	с.Винарово	582
51264	с.Неговановци	499
52180	с.Ново село	877
76145	с.Флорентин	267
87583	с.Ясен	198
0533	Ружинци	3096
03678	с.Бело поле	539
18486	с.Гюргич	140
21193	с.Динково	69
23515	с.Дражинци	107
23672	с.Дреновец	1065
56753	с.Плешивец	113
62791	с.Роглец	9
63255	с.Ружинци	708

73924	с.Тополовец	144
81247	с.Черно поле	202
0537	Чупрене	1599
12797	с.Върбово	79
16571	с.Горни Лом	594
22424	с.Долни Лом	141
58671	с.Протопопинци	32
62493	с.Репляна	108
68518	с.Средогрив	83
73612	с.Търговище	131
81757	с.Чупрене	431
06	Враца	147619
0605	Борован	4780
05548	с.Борован	1894
21600	с.Добролево	756
46810	с.Малорад	1575
51559	с.Нивянин	380
66617	с.Сираково	175
0608	Бяла Слатина	19229
00401	с.Алтимир	895
06968	с.Буковец	149
07418	с.Бърдарски геран	559
07538	с.Бъркачево	585
07702	гр.Бяла Слатина	8833
12214	с.Враняк	332
14012	с.Габаре	862
14406	с.Галиче	1292
23618	с.Драшан	130
38128	с.Комарево	204
57594	с.Попица	1499
67845	с.Соколаре	441
72521	с.Тлачене	292
73643	с.Търнава	1997
73660	с.Търнак	1159
0620	Козлодуй	17598
07116	с.Бутан	2492
18505	с.Гложене	2283
37798	гр.Козлодуй	10820
39730	с.Крива бара	348
77548	с.Хърлец	1655
0621	Криводол	7446
02912	с.Баурене	261
05894	с.Ботуня	174
14390	с.Галатин	510
15014	с.Главаци	280
15494	с.Големо Бабино	209
17453	с.Градешница	329
21734	с.Добруша	95
39236	с.Краводер	844
39846	гр.Криводол	2529

43462	с.Лесура	633
54064	с.Осен	183
58788	с.Пудрия	510
61933	с.Ракево	613
75143	с.Уровене	135
76193	с.Фурен	141
0627	Мездра	16760
04827	с.Боденец	466
06598	с.Брусен	392
12704	с.Върбешница	306
16122	с.Горна Бешовица	119
16256	с.Горна Кремена	412
22126	с.Долна Кремена	521
24668	с.Дърманци	331
27317	с.Елисейна	254
30510	с.Зверино	1382
31190	с.Злидол	78
32281	с.Игнатица	413
35314	с.Кален	73
39483	с.Крапец	337
39709	с.Крета	241
43654	с.Лик	244
44745	с.Лютиброд	238
44759	с.Лютидол	190
47714	гр.Мездра	8308
49031	с.Моравица	550
54047	с.Оселна	323
54256	с.Ослен Криводол	118
54506	с.Очиндол	112
62390	с.Ребърково	320
63450	с.Руска Бела	355
69050	с.Старо село	95
72432	с.Типченица	264
78015	с.Цаконица	51
78135	с.Царевец	267
0628	Мизия	5488
11853	с.Войводово	178
40200	с.Крушовица	1268
43774	с.Липница	639
48043	гр.Мизия	2348
65396	с.Сараево	15
68148	с.Софрониево	1040
0631	Оряхово	8166
14427	с.Галово	154
16451	с.Горни Вадин	174
22321	с.Долни Вадин	123
43400	с.Лесковец	397
54020	гр.Оряхово	3734
54386	с.Остров	937
70723	с.Селановци	2647

0632	Роман	4872
22023	с.Долна Бешовица	233
35910	с.Камено поле	547
36436	с.Караш	41
40645	с.Кунино	428
40693	с.Курново	120
47322	с.Марково равнище	4
61488	с.Радовене	353
62997	гр.Роман	2226
66576	с.Синьо бърдо	290
68432	с.Средни рът	9
69554	с.Стойановци	133
69972	с.Струпец	263
77493	с.Хубавене	225
0635	Хайредин	3704
05846	с.Ботево	58
07497	с.Бързина	157
47010	с.Манастирище	789
48492	с.Михайлово	874
62815	с.Рогозен	759
77102	с.Хайредин	1067
07	Габрово	94862
0712	Дряново	7369
02333	с.Балалея	0
02378	с.Балванците	4
02556	с.Банари	0
04068	с.Билкини	0
07185	с.Бучуковци	4
12677	с.Царева ливада	463
14458	с.Ганчовец	162
14762	с.Геня	2
14859	с.Геша	15
15223	с.Глушка	15
15357	с.Гоздейка	20
15463	с.Големи Българени	11
16479	с.Горни Върпища	4
16523	с.Горни Драгойча	1
17350	с.Гостилица	287
18397	с.Гърня	0
20660	с.Денчевци	15
20907	с.Джуровци	0
21261	с.Длъгня	55
21395	с.Добрените	5
22352	с.Долни Върпища	0
22397	с.Долни Драгойча	1
23042	с.Доча	0
23947	гр.Дряново	5625
24133	с.Дурча	0
27276	с.Еленците	2
30418	с.Зая	55

32319	с.Игнатовци	4
32812	с.Искра	8
35465	с.Каломен	13
36261	с.Караиванца	34
36628	с.Катранджии	38
36751	с.Керека	77
38710	с.Косарка	49
38741	с.Косилка	0
40316	с.Крънча	0
40470	с.Кукля	2
40587	с.Куманите	10
40960	с.Къртипъня	0
46485	с.Малки Българени	1
47127	с.Маноя	64
49463	с.Муця	0
51439	с.Нейчовци	0
55703	с.Пейна	8
56023	с.Петковци	1
56705	с.Плачка	0
59152	с.Пърша	0
61296	с.Раданчето	2
61529	с.Радовци	5
62726	с.Ритя	0
63330	с.Руня	29
63447	с.Русиновци	6
65162	с.Саласука	20
66768	с.Скалско	61
66977	с.Славейково	65
67934	с.Соколово	19
68816	с.Станча	0
70367	с.Сухолоевци	0
70696	с.Сяровци	3
73465	с.Туркинча	38
81726	с.Чуково	9
83555	с.Шушня	1
87463	с.Янтра	56
0735	Трявна	8786
00117	с.Азманите	4
00641	с.Армянковци	2
02563	с.Бангейци	26
02943	с.Бахреци	3
03513	с.Белица	28
04025	с.Бижовци	10
06241	с.Брежниците	4
07404	с.Бърдарите	0
07421	с.Бърдени	14
10344	с.Веленци	2
10519	с.Велково	0
10570	с.Велчовци	4
11507	с.Владовци	1

11541	с.Власатели	0
11956	с.Войниците	1
12485	с.Вълковци	0
14310	с.Гайдари	0
15196	с.Глутниците	2
15480	с.Големи Станчовци	0
16506	с.Горни Дамяновци	0
16585	с.Горни Маренци	0
16609	с.Горни Радковци	0
16643	с.Горни Цоневци	1
17316	с.Горяни	0
20078	с.Даевци	0
21035	с.Димиевци	3
21378	с.Добревци	14
22441	с.Долни Маренци	0
22486	с.Долни Радковци	0
22527	с.Долни Томчевци	4
22962	с.Донкино	6
22993	с.Дончовци	11
23279	с.Драгневци	12
23594	с.Драндарите	2
24606	с.Дървари	0
24671	с.Дъскарите	0
27526	с.Енчовци	20
30733	с.Зеленика	5
32041	с.Иван Димов	0
32785	с.Иринеци	0
34062	с.Йововци	9
36720	с.Кашенци	3
36765	с.Керените	0
36988	с.Киселковци	0
36991	с.Кисийците	37
37575	с.Коевци	0
37890	с.Койчовци	2
38090	с.Колю Ганев	0
38234	с.Конарското	4
39685	с.Креслювци	1
40350	с.Кръстеняците	0
40364	с.Кръстец	3
46512	с.Малки Станчовци	10
46869	с.Малчовци	1
47072	с.Маневци	7
47384	с.Маруцековци	3
47456	с.Матешовци	0
48177	с.Милевци	6
48581	с.Миховци	0
48800	с.Могилите	0
49271	с.Мръзеци	6
51370	с.Недялковци	0
51469	с.Неновци	0

51562	с.Никачковци	0
51603	с.Николаево	10
52355	с.Ножерите	0
52369	с.Носеите	3
53477	с.Околиите	7
54523	с.Ошаните	1
55049	с.Павлевци	0
56304	с.Генчовци	5
56678	с.Планинци	0
56719	гр.Плачковци	1259
56900	с.Побък	0
57546	с.Попгергевци	0
57707	с.Попрайковци	0
58284	с.Престой	16
59104	с.Пържиграх	1
61323	с.Радевци	30
61409	с.Радино	9
61546	с.Радоевци	0
61649	с.Раевци	0
61916	с.Райнушковци	1
62120	с.Ралевци	0
62267	с.Рачовци	0
62308	с.Рашовите	0
63210	с.Руевци	2
65735	с.Свирци	2
66344	с.Сечен камък	4
66857	с.Скорците	2
67427	с.Сливово	0
68624	с.Стайновци	3
68823	с.Станчов хан	15
69609	с.Стражата	0
70007	с.Стръмци	2
72535	с.Тодореците	2
72669	с.Томчевци	5
73403	гр.Трявна	7069
75139	с.Урвата	0
76220	с.Фъревци	4
76234	с.Фъртуни	0
77459	с.Христовци	5
80114	с.Чакалите	8
81058	с.Черновръх	48
87081	с.Ябълковци	0
87117	с.Явор	2
08	Добрич	146635
0803	Балчик	16341
02508	гр.Балчик	9379
03174	с.Безводица	306
04515	с.Бобовец	83
06793	с.Брястово	2
18160	с.Гурково	388

23769	с.Дропла	197
24387	с.Дъбрава	117
31245	с.Змеево	178
36453	с.Карвуна	0
39459	с.Кранево	1047
39623	с.Кремена	121
44882	с.Ляхово	228
48982	с.Царичино	180
53120	с.Оброчище	1717
58270	с.Преспа	177
62788	с.Рогачево	303
66250	с.Сенокос	516
67951	с.Соколово	736
69643	с.Стражица	276
73095	с.Тригорци	77
77390	с.Храброво	47
78639	с.Църква	266
0812	Генерал Тошево	10782
00360	с.Александър Стамболийски	19
02484	с.Балканци	56
03157	с.Бежаново	44
10183	с.Василево	214
10422	с.Великово	19
11329	с.Вичово	11
14711	гр.Генерал Тошево	5429
17511	с.Градини	24
18575	с.Горица	65
24339	с.Дъбовик	140
29444	с.Житен	122
31303	с.Зограф	43
32467	с.Изворово	167
34045	с.Йовково	204
35393	с.Калина	45
36467	с.Кардам	747
38217	с.Конаре	23
39284	с.Крайще	1
39534	с.Красен	135
40885	с.Къпиново	136
44179	с.Лозница	12
44714	с.Люляково	282
46351	с.Малина	157
53391	с.Огражден	4
56040	с.Петлешково	118
56509	с.Писарово	49
56736	с.Пленимир	66
58181	с.Преселенци	193
58414	с.Присад	270
58832	с.Пчеларово	349
61159	с.Равнец	141
62829	с.Рогозина	133

63046	с.Росен	55
63094	с.Росица	219
66620	с.Сираково	36
67756	с.Сноп	66
67773	с.Снягово	108
68196	с.Спасово	617
68326	с.Средина	32
70634	с.Сърнино	41
75068	с.Узово	2
81219	с.Чернооково	188
0817	Каварна	12928
03318	с.Белгун	278
04090	с.Било	5
05009	с.Божурец	71
07257	с.Българево	996
11003	с.Видно	82
12173	с.Вранино	203
32768	с.Иречек	6
35064	гр.Каварна	10111
35746	с.Камен бряг	55
40049	с.Крупен	18
48828	с.Могилище	74
51408	с.Нейково	28
57861	с.Поручик Чунчево	27
62092	с.Раковски	169
65543	с.Свети Никола	175
66113	с.Селце	61
66281	с.Септемврийци	276
72693	с.Топола	162
72936	с.Травник	0
77044	с.Хаджи Димитър	90
80340	с.Челопечене	41
0820	Крушари	3162
00031	с.Абрит	188
00268	с.Александрия	44
04193	с.Бистрец	109
14043	с.Габер	56
21470	с.Добрин	59
27656	с.Ефрейтор Бакалово	212
30185	с.Загорци	94
30781	с.Земенци	7
30884	с.Зимница	11
36138	с.Капитан Димитрово	58
38618	с.Коритен	172
40097	с.Крушари	985
44104	с.Лозенец	436
53357	с.Огняново	5
57234	с.Полковник Дяково	191
57858	с.Поручик Кърджиево	9
65906	с.Северняк	76

65913	с.Северци	149
72196	с.Телериг	301
0827	Тервел	11935
00432	с.Ангеларий	90
02405	с.Балик	187
03215	с.Безмер	975
04916	с.Божан	388
05342	с.Бонево	108
06464	с.Брестница	0
11911	с.Войниково	5
14982	с.Главанци	93
17590	с.Градница	327
18191	с.Гуслар	30
29035	с.Жегларци	633
31396	с.Зърнево	1171
35050	с.Каблешково	561
37157	с.Кладенци	78
38025	с.Коларци	354
39127	с.Кочмар	148
46334	с.Мали извор	16
51812	с.Нова Камена	263
53549	с.Оногур	19
53953	с.Орляк	1020
57265	с.Полковник Савово	195
57563	с.Попгруево	353
58685	с.Професор Златарски	10
70617	с.Сърнец	156
72271	гр.Тервел	4513
81270	с.Честименско	242
0829	Шабла	3844
04927	с.Божаново	4
10032	с.Ваклино	103
16095	с.Горичане	42
17275	с.Горун	65
17782	с.Граничар	100
24102	с.Дуранкулак	277
27108	с.Езерец	83
30394	с.Захари Стояново	63
39493	с.Крапец	247
58596	с.Пролез	15
67550	с.Смин	24
68610	с.Стаевци	1
72179	с.Твърдица	8
73780	с.Тюленово	71
81181	с.Черноморци	29
83017	гр.Шабла	2712
0815	Добрич-селска	17232
00374	с.Самуилово	86
00429	с.Алцек	116
02871	с.Батово	566

03040	с.Бдинци	58
03860	с.Бенковски	638
04580	с.Богдан	140
05061	с.Божурово	584
06104	с.Бранище	398
10307	с.Ведрина	443
11421	с.Владимирово	184
11781	с.Воднянци	215
12231	с.Вратарите	44
12262	с.Врачанци	59
14684	с.Генерал Колево	116
14862	с.Гешаново	71
20359	с.Дебрене	89
21083	с.Победа	804
21350	с.Добрево	40
21957	с.Долина	191
22988	с.Дончево	748
23128	с.Драганово	119
23933	с.Дряновец	3
27468	с.Енево	154
29489	с.Житница	253
31067	с.Златия	99
35674	с.Камен	141
36419	с.Карапелит	731
37808	с.Козлодуйци	365
39061	с.Котленци	202
39242	с.Крагулево	28
43431	с.Лясково	214
43997	с.Ловчанци	428
44272	с.Ломница	243
46454	с.Малка Смолница	101
47679	с.Медово	28
47901	с.Методиево	195
48088	с.Миладиновци	91
52038	с.Ново Ботево	35
53210	с.Овчарово	345
53432	с.Одринци	219
53450	с.Одърци	521
53597	с.Опанец	184
53881	с.Орлова могила	61
55511	с.Паскалево	658
56695	с.Плачидол	542
57087	с.Подслон	318
57279	с.Полковник Свещарово	113
57550	с.Попгригорово	82
58339	с.Прилеп	13
58360	с.Приморци	113
58880	с.Пчелино	186
58935	с.Пчелник	29
59402	с.Полковник Минково	185

63063	с.Росеново	223
65824	с.Свобода	119
66946	с.Славеево	152
67622	с.Смолница	303
67917	с.Соколник	17
68103	с.Полковник Иваново	48
69198	с.Стефан Караджа	341
69242	с.Стефаново	766
69300	с.Стожер	1132
70812	с.Сливенци	107
73818	с.Тянево	110
76064	с.Фелдфебел Денково	539
77284	с.Хитово	103
78152	с.Царевец	307
80769	с.Черна	376
09	Кърджали	146562
0902	Ардино	11785
00062	с.Аврамово	0
00607	гр.Ардино	3428
00864	с.Ахрянско	49
02991	с.Башево	233
04248	с.Бистроглед	67
07747	с.Бял извор	1379
07925	с.Богатино	227
15607	с.Голобрад	158
16910	с.Горно Прахово	559
18321	с.Гърбище	199
18544	с.Главник	82
21806	с.Дойранци	3
22784	с.Долно Прахово	142
24788	с.Дядовци	122
24880	с.Дедино	102
27543	с.Еньовче	133
29605	с.Жълтуша	619
32946	с.Искра	105
37085	с.Китница	79
39952	с.Кроячево	89
43164	с.Латинка	10
43270	с.Ленище	121
44584	с.Любино	39
44896	с.Левци	102
46156	с.Мак	8
47809	с.Теменуга	43
48756	с.Млечино	521
49401	с.Мусево	26
54260	с.Рибарци	31
55124	с.Падина	675
55525	с.Паспал	13
55912	с.Песнопой	17
58013	с.Правдолюб	185

62894	с.Родопско	50
63402	с.Русалско	39
65646	с.Светулка	244
66562	с.Синчец	100
68240	с.Сполука	28
68597	с.Срънско	49
69122	с.Стар читак	28
69518	с.Стойново	6
70319	с.Сухово	89
70771	с.Седларци	77
73732	с.Търносливка	152
73897	с.Търна	70
77116	с.Брезен	246
77487	с.Хромица	107
80176	с.Боровица	291
80964	с.Чернигово	142
81596	с.Чубрика	200
81921	с.Червена скала	80
87059	с.Ябълковец	221
0908	Джебел	8837
00206	с.Албанци	16
07939	с.Брежана	13
10389	с.Великденче	153
11689	с.Воденичарско	105
12468	с.Вълкович	148
14647	с.Генерал Гешево	205
20746	гр.Джебел	3131
21525	с.Добринци	134
24195	с.Душинково	131
29180	с.Желъдово	142
29564	с.Жълти рид	13
29619	с.Жълтика	41
32634	с.Илийско	144
35184	с.Казаците	122
35972	с.Каменяне	2
37736	с.Козица	146
38371	с.Контил	28
40676	с.Купците	46
43178	с.Лебед	105
48622	с.Мишевско	264
49268	с.Мрежичко	129
53271	с.Овчево	69
55436	с.Папрат	222
56589	с.Плазище	180
56976	с.Подвърх	128
57412	с.Полянец	173
57947	с.Поточе	24
58387	с.Припек	701
62654	с.Ридино	352
62801	с.Рогозари	105

62846	с.Рогозче	157
63611	с.Рът	17
63714	с.Рожденско	10
66723	с.Скалина	69
67502	с.Слънчоглед	198
68120	с.Софийци	125
70809	с.Сипец	118
72211	с.Телчарка	104
73715	с.Търновци	78
73804	с.Тютюнче	149
75201	с.Устрен	299
78313	с.Цвятово	9
78642	с.Църквица	83
80128	с.Чакалци	82
81935	с.Черешка	18
84019	с.Щерна	33
87388	с.Ямино	116
0914	Кирково	20927
00120	с.Върбен	708
00905	с.Априлци	91
03825	с.Бенковски	2390
07942	с.Брегово	99
12886	с.Върли дол	1
13055	с.Вълчанка	110
16821	с.Горно Къпиново	213
17138	с.Горски извор	577
17871	с.Гривяк	113
18558	с.Горно Кирково	405
20496	с.Дедец	109
20554	с.Делвино	125
20777	с.Джерово	235
21631	с.Добромирци	429
22678	с.Долно Къпиново	245
22928	с.Домище	324
23577	с.Дрангово	743
23803	с.Дружинци	270
23892	с.Дрянова глава	101
24743	с.Дюлица	349
27591	с.Еровете	122
30106	с.Завоя	282
30140	с.Загорски	75
30675	с.Здравчец	164
35016	с.Светлен	25
36748	с.Каялоба	262
36926	с.Кирково	669
37071	с.Китна	316
37767	с.Козлево	94
39013	с.Костурино	5
39445	с.Кран	173
39877	с.Крилатица	198

40511	с.Кукуряк	176
40988	с.Кърчовско	190
41174	с.Кремен	67
44080	с.Лозенградци	123
46680	с.Малкоч	258
47531	с.Медевци	97
47888	с.Метличина	167
47891	с.Метличка	24
48845	с.Могиляне	511
49480	с.Мъглене	218
51086	с.Нане	0
53878	с.Орлица	134
54393	с.Островец	313
56808	с.Пловка	77
57039	с.Подкова	342
58178	с.Пресека	312
59054	с.Първенци	79
59063	с.Първица	337
62236	с.Растник	221
65214	с.Самодива	315
65228	с.Самокитка	31
66024	с.Секирка	36
68577	с.Средско	111
68895	с.Старейшино	91
68953	с.Старово	371
69482	с.Стоманци	265
69866	с.Стрижба	86
72463	с.Тихомир	875
76159	с.Фотиново	888
77092	с.Хаджийско	333
78183	с.Царино	1
80065	с.Чавка	17
80090	с.Чакаларово	1059
81493	с.Чичево	82
81565	с.Чорбаджийско	1741
83226	с.Шипок	82
83449	с.Шопци	366
83538	с.Шумнатица	339
87309	с.Яковица	45
87415	с.Янино	125
0915	Крумовград	17584
00093	с.Аврен	244
02141	с.Багрилци	94
02751	с.Бараци	226
04306	с.Благун	26
05181	с.Бойник	4
06728	с.Бряговец	150
06906	с.Бук	187
12190	с.Вранско	687
15713	с.Голяма Чинка	218

15727	с.Голям Девесил	65
15878	с.Голямо Каменяне	211
16287	с.Горна кула	366
16660	с.Горни Юруци	52
17868	с.Гривка	85
18071	с.Гулийка	171
18085	с.Гулия	67
20393	с.Девесилица	38
20403	с.Девесигово	158
20732	с.Джанка	127
21302	с.Доборско	46
22157	с.Долна кула	122
22544	с.Долни Юруци	15
24459	с.Дъждовник	81
27036	с.Егрек	371
27680	с.Едрино	300
30538	с.Звънарка	612
30911	с.Зиморница	17
31142	с.Златолист	100
35269	с.Калайджиево	10
35849	с.Каменка	43
36021	с.Кандилка	254
36717	с.Качулка	31
37558	с.Ковил	53
37622	с.Кожухарци	1
39058	с.Котлари	93
39565	с.Красино	75
39970	гр.Крумовград	4885
40823	с.Къклица	83
43596	с.Лещарка	164
43726	с.Лимец	37
44344	с.Луличка	213
46471	с.Малка Чинка	97
46601	с.Малко Каменяне	110
46872	с.Малък Девесил	176
47860	с.Метлика	106
49103	с.Морянци	167
53206	с.Овчари	206
53713	с.Орешари	0
54821	с.Орех	344
55097	с.Падало	6
55614	с.Пашинци	375
55751	с.Пелин	634
55899	с.Перуника	48
57062	с.Подрумче	433
57248	с.Полковник Желязово	707
57933	с.Поточарка	222
57950	с.Поточница	296
62178	с.Раличево	76
62617	с.Рибино	61

62774	с.Рогач	383
63505	с.Ручей	28
65190	с.Самовила	58
65454	с.Сбор	0
66545	с.Синигер	48
66716	с.Скалак	130
67132	с.Сладкодум	2
67297	с.Сливарка	411
68936	с.Стари чал	38
69688	с.Странджево	713
70104	с.Студен кладенец	167
70559	с.Сърнак	118
72429	с.Тинтява	37
72610	с.Токачка	229
72730	с.Тополка	43
77267	с.Хисар	8
77428	с.Храстово	38
80145	с.Чал	28
81027	с.Черничево	189
81205	с.Чернооки	64
81743	с.Стражец	6
0921	Момчилград	15038
00828	с.Ауста	185
02155	с.Багрянка	356
02292	с.Балабаново	141
03258	с.Каменец	28
04008	с.Биволяне	108
12293	с.Врело	117
17186	с.Горско Дюлево	60
17988	с.Груево	631
18126	с.Гургулица	37
20755	с.Джелепско	208
23830	с.Друмче	21
24966	с.Девинци	97
30154	с.Загорско	149
30452	с.Звездел	376
36350	с.Карамфил	268
38409	с.Конче	195
38697	с.Кос	77
43102	с.Лале	193
43493	с.Летовник	22
47144	с.Манчево	1
48917	с.Момина сълза	16
48996	гр.Момчилград	7473
51097	с.Нановица	451
51473	с.Неофит Бозвелиево	277
53076	с.Обичник	12
55169	с.Пазарци	196
56575	с.Пиявец	63
56767	с.Плешинци	42

57892	с.Постник	166
58757	с.Птичар	294
59361	с.Прогрес	317
61063	с.Равен	284
62147	с.Ралица	37
65098	с.Садовица	41
65797	с.Свобода	90
65944	с.Седефче	151
65961	с.Седлари	227
66500	с.Синделци	297
67882	с.Соколино	405
70706	с.Сярци	0
70785	с.Сенце	31
72134	с.Татул	63
80087	с.Чайка	198
80131	с.Кременец	41
81517	с.Чобанка	204
81548	с.Чомаково	22
81734	с.Чуково	198
86030	с.Върхари	172
86060	с.Юнаци	0
0935	Черноочене	7701
02261	с.Бакалите	65
03188	с.Безводно	32
03410	с.Бели вир	336
03986	с.Беснурка	0
05089	с.Божурци	207
05640	с.Боровско	8
05712	с.Босилица	14
05791	с.Бостанци	79
07472	с.Бърза река	54
10700	с.Верско	38
11613	с.Водач	210
11805	с.Вождово	66
11987	с.Войново	7
12423	с.Възел	67
14221	с.Габрово	541
20167	с.Даскалово	277
23114	с.Драганово	128
24219	с.Душка	1
24774	с.Дядовско	322
29132	с.Железник	210
29252	с.Женда	28
29461	с.Житница	181
34117	с.Йончово	103
35047	с.Каблешково	208
36066	с.Каняк	130
38176	с.Комунига	945
38491	с.Копитник	1
40796	с.Куцово	4

44820	с.Лясково	492
48307	с.Минзухар	362
49326	с.Мурга	22
51192	с.Небеска	15
51994	с.Нови пазар	211
52153	с.Новоселище	55
52372	с.Ночево	32
55395	с.Паничково	257
55568	с.Патица	155
55960	с.Петелово	225
58731	с.Пряпорец	277
58829	с.Пчеларово	109
63392	с.Русалина	2
65841	с.Свободиново	141
67893	с.Соколите	40
68415	с.Среднево	220
68566	с.Средска	3
69657	с.Стражница	121
80830	с.Черна нива	75
81236	с.Черноочене	397
87103	с.Ябълчени	120
87165	с.Яворово	108
10	Кюстендил	107673
1004	Бобов дол	6517
02049	с.Бабино	158
02052	с.Бабинска река	80
04371	с.Блато	16
04501	гр.Бобов дол	4094
15446	с.Голема Фуча	71
15457	с.Голям Върбовник	108
15535	с.Големо село	392
16242	с.Горна Козница	76
21974	с.Долистово	238
38635	с.Коркина	150
44210	с.Локвата	4
46262	с.Мала Фуча	98
46317	с.Мали Върбовник	49
46824	с.Мало село	253
48711	с.Мламолово	555
52297	с.Новоселяне	39
55364	с.Паничарево	50
83082	с.Шатрово	86
1005	Бобошево	2282
02172	с.Бадино	22
04314	с.Блажиево	374
04532	гр.Бобошево	984
11232	с.Висока могила	35
12351	с.Вуково	35
21565	с.Доброво	40
35804	с.Каменик	18

66888	с.Скрино	59
67252	с.Слатино	393
68062	с.Сопово	17
75174	с.Усойка	305
78495	с.Циклово	0
1027	Кочериново	4075
02748	с.Бараково	438
05565	с.Боровец	83
07065	с.Бураново	135
23323	с.Драгодан	64
39116	гр.Кочериново	1918
39997	с.Крумово	58
49360	с.Мурсалево	338
57830	с.Пороминово	352
69261	с.Стоб	599
76180	с.Фролош	54
78625	с.Цървище	36
1031	Невестино	1769
10050	с.Ваксево	269
10817	с.Ветрен	6
21292	с.Длъжчево-Сабляр	4
22112	с.Долна Козница	24
23827	с.Друмохар	116
27574	с.Еремия	86
30613	с.Згурово	44
32696	с.Илия	19
35119	с.Кадровица	22
43709	с.Лиляч	129
49566	с.Мърводол	43
51216	с.Невестино	491
51336	с.Неделкова Гращица	94
55542	с.Пастух	43
55734	с.Пелатиково	80
62058	с.Раково	9
62284	с.Рашка Гращица	115
67619	с.Смоличано	28
69571	с.Страдалово	16
72494	с.Тишаново	22
78584	с.Църварица	17
80251	с.Чеканец	0
81284	с.Четирци	92
1038	Рила	2328
55083	с.Падала	15
55539	с.Пастра	138
62671	гр.Рила	1981
62685	Рилски манастир	22
67698	с.Смочеве	172
1041	Сапарева баня	6508
53254	с.Овчарци	857
59358	с.Паничище	0

62520	с.Ресилово	1113
65365	гр.Сапарева баня	3475
65379	с.Сапарево	1063
1050	Трекляно	552
06392	с.Брест	0
07226	с.Бъзовица	8
14101	с.Габрешевци	29
16554	с.Горни Коритен	26
16804	с.Горно Кобиле	2
21422	с.Добри дол	24
22410	с.Долни Коритен	34
22650	с.Долно Кобиле	7
23399	с.Драгойчинци	13
31200	с.Злогош	51
36960	с.Киселица	15
38786	с.Косово	15
47929	с.Метохия	3
56887	с.Побит камък	0
68535	с.Средорек	61
70411	с.Сушица	21
73047	с.Трекляно	220
75232	с.Уши	16
81325	с.Чешлянци	7
11	Ловеч	112225
1102	Априлци	2665
10567	с.Велчево	127
23621	с.Драшкова поляна	80
52218	гр.Априлци	2396
66771	с.Скандалото	62
1117	Летница	3551
17244	с.Горско Сливово	435
40261	с.Крушуна	324
40943	с.Кърпачево	99
43476	гр.Летница	2693
1119	Луковит	15382
03143	с.Бежаново	1139
03373	с.Беленци	384
20688	с.Дерманци	1843
24236	с.Дъбен	103
36511	с.Карлуково	712
43058	с.Торос	1280
44327	гр.Луковит	7553
56099	с.Петревене	636
56318	с.Пещерна	66
63327	с.Румянцево	662
72552	с.Тодоричене	357
85010	с.Ъглен	647
1133	Тетевен	17311
07357	с.Български извор	1129
07884	с.Бабинци	251

10272	с.Васильово	196
14386	с.Галата	2342
15148	с.Глогово	1481
15165	с.Гложене	878
15758	с.Голям извор	332
17419	с.Градежница	1647
20996	с.Дивчовото	104
46437	с.Малка Желязна	77
62579	с.Рибарица	887
72343	гр.Тетевен	7549
80902	с.Черни Вит	438
1136	Угърчин	5075
15552	с.Голец	145
23060	с.Драгана	146
35331	с.Каленик	108
36662	с.Катунец	380
36943	с.Кирчево	993
43325	с.Лесидрен	771
48060	с.Микре	116
53967	с.Орляне	61
67057	с.Славщица	51
68076	с.Сопот	117
75054	гр.Угърчин	2187
1138	Ябланица	5533
02909	с.Батулци	154
06450	с.Брестница	1083
15655	с.Голяма Брестница	98
21381	с.Добревци	489
24390	с.Дъбравата	58
31098	с.Златна Панега	697
46886	с.Малък извор	194
53730	с.Орешене	359
87014	гр.Ябланица	2401
12	Монтана	114526
1202	Берковица	13848
02542	с.Балювица	59
03928	гр.Берковица	9787
04203	с.Бистрилица	136
05253	с.Бокиловци	72
05654	с.Боровци	594
07510	с.Бързия	1197
14297	с.Гаганица	207
30301	с.Замфирово	978
38131	с.Комарево	41
38933	с.Костенци	42
39044	с.Котеновци	99
43414	с.Лесковец	31
47723	с.Мездря	150
55930	с.Песочница	27
59118	с.Пърличево	57

62311	с.Рашовица	6
67221	с.Слатина	164
78286	с.Цветкова бара	17
80635	с.Черешовица	35
87237	с.Ягодово	149
1204	Бойчиновци	7553
03383	с.Бели брег	47
03397	с.Бели брод	144
05236	гр.Бойчиновци	1341
11418	с.Владимирово	1196
17943	с.Громшин	596
27557	с.Ерден	446
37424	с.Кобиляк	283
43517	с.Лехчево	1457
46036	с.Мадан	591
49607	с.Мърчево	670
54496	с.Охрид	265
55258	с.Палилула	76
57844	с.Портитовци	441
1207	Брусарци	3951
06570	гр.Брусарци	872
06971	с.Буковец	81
10255	с.Василовци	1038
22945	с.Дондуково	318
24298	с.Дъбова махала	96
36957	с.Киселево	139
37397	с.Княжева махала	128
39743	с.Крива бара	914
53401	с.Одоровци	7
67564	с.Смирненски	358
1211	Вълчедръм	7326
05852	с.Ботево	44
07209	с.Бъзовец	47
12543	гр.Вълчедръм	2752
16184	с.Септемврийци	838
16639	с.Горни Цибър	86
22530	с.Долни Цибър	1393
31053	с.Златия	547
32295	с.Игнатово	179
48859	с.Мокреш	605
61707	с.Разград	470
80933	с.Черни връх	365
1212	Вършец	6663
12961	гр.Вършец	5244
16119	с.Горна Бела речка	45
16866	с.Горно Озирово	238
22019	с.Долна Бела речка	103
22747	с.Долно Озирово	326
23073	с.Драганица	157
37318	Клисурски манастир	11

68179	с.Спанчевци	314
69537	с.Стойново	62
80683	с.Черкаски	163
1214	Георги Дамяново	1961
10999	с.Видлица	101
14283	с.Гаврил Геново	224
14773	с.Георги Дамяново	336
14965	с.Главановци	56
15299	с.Говежда	278
20941	с.Дива Слатина	83
24534	с.Дълги дел	134
27348	с.Еловица	23
35871	с.Каменна Рикса	109
38488	с.Копиловци	395
47771	с.Меляне	157
57474	с.Помеждин	8
80368	с.Чемиш	57
1226	Медковец	2988
00792	с.Аспарухово	433
47593	с.Медковец	1303
56544	с.Пишурка	77
62222	с.Расово	826
67386	с.Сливовик	349
1236	Чипровци	2738
03469	с.Белимел	212
16239	с.Горна Ковачица	102
16300	с.Горна Лука	157
29115	с.Железна	223
47353	с.Мартиново	179
48475	с.Митровци	147
58116	с.Превала	312
61090	с.Равна	22
80354	с.Челюстница	67
81390	гр.Чипровци	1317
1238	Якимово	3473
22873	с.Долно Церовене	659
24551	с.Дългоделци	648
38159	с.Комощица	741
87299	с.Якимово	1425
13	Пазарджик	225261
1303	Батак	4678
02837	гр.Батак	2575
51874	с.Нова махала	1703
76162	с.Фотиново	400
1304	Белово	7025
00165	с.Аканджиево	345
03592	гр.Белово	3107
14163	с.Габровица	363
15802	с.Голямо Белово	395
24414	с.Дъбравите	392

47812	с.Мененкьово	831
48903	с.Момина клисура	699
66319	с.Сестримо	893
1306	Брацигово	7215
06207	гр.Брацигово	3281
07586	с.Бяга	1219
29522	с.Жребичко	33
32888	с.Исперихово	1283
37705	с.Козарско	675
61220	с.Равногор	375
62973	с.Розово	349
1314	Лесичово	4731
05459	с.Боримечково	506
21172	с.Динката	1085
35571	с.Калугерово	1026
43369	с.Лесичово	688
55275	с.Памидово	327
78478	с.Церово	801
84067	с.Щърково	298
1324	Ракитово	14033
23008	с.Дорково	2431
38844	гр.Костандово	4185
62004	гр.Ракитово	7417
1329	Септември	21135
05949	с.Бошуля	656
10104	с.Варвара	1826
10820	гр.Ветрен	2580
10851	с.Ветрен дол	1396
11154	с.Виноградец	1189
16732	с.Горно вършило	40
22592	с.Долно вършило	6
31214	с.Злокучене	888
36172	с.Карабунар	1148
37491	с.Ковачево	1721
44053	с.Лозен	821
66202	с.Семчиново	1778
66264	гр.Септември	5979
66439	с.Симеоновец	798
67009	с.Славовица	309
1332	Стрелча	4236
04368	с.Блатница	124
24726	с.Дюлево	165
65807	с.Свобода	107
67516	с.Смилец	211
69835	гр.Стрелча	3629
1339	Сърница	4699
47559	с.Медени поляни	672
59224	с.Побит камък	677
70648	гр.Сърница	3350
14	Перник	111032

1408	Брезник	5550
00610	с.Арзан	5
02066	с.Бабица	22
02614	с.Банище	45
03099	с.Бегуновци	138
04042	с.Билинци	3
06286	гр.Брезник	3459
06313	с.Брезнишки извор	34
06639	с.Брусник	9
10548	с.Велковци	129
11034	с.Видрица	16
14893	с.Гигинци	121
15331	с.Гоз	4
16382	с.Горна Секирна	22
16612	с.Горни Романци	15
17796	с.Режанци	70
18349	с.Гърло	78
22263	с.Долна Секирна	101
22506	с.Долни Романци	18
24205	с.Душинци	2
30048	с.Завала	10
39150	с.Кошарево	169
39517	с.Красава	10
39855	с.Кривонос	8
41126	с.Конска	71
49374	с.Муртинци	18
51490	с.Непразненци	55
52324	с.Ноевци	474
53463	с.Озърновци	2
62373	с.Ребро	39
63519	с.Ръжавец	7
65084	с.Садовик	77
67163	с.Слаковци	186
68059	с.Сопица	94
68833	с.Станьовци	30
87579	с.Ярославци	9
1419	Земен	2138
03887	с.Беренде	13
04340	с.Блатешница	61
12228	с.Враня стена	32
14146	с.Габровдол	73
16167	с.Горна Врабча	46
16170	с.Горна Глоговица	30
20972	с.Дивля	107
22054	с.Долна Врабча	5
27320	с.Еловдол	126
29012	с.Жабляно	110
30778	гр.Земен	1258
35482	с.Калотинци	35
49357	с.Мурено	58

53415	с.Одраница	10
55141	с.Падине	7
56280	с.Пещера	137
62356	с.Раянци	9
67595	с.Смиров дол	21
1422	Ковачевци	1332
27043	с.Егълница	157
35434	с.Калище	268
37513	с.Ковачевци	241
38724	с.Косача	91
43918	с.Лобош	180
61947	с.Ракиловци	42
65591	с.Светля	88
66648	с.Сирищник	248
67266	с.Слатино	0
80385	с.Чепино	17
1436	Радомир	16792
02230	с.Байкалско	43
03277	с.Беланица	12
04529	с.Бобораци	97
05534	с.Борнарево	39
11404	с.Владимир	148
16208	с.Горна Диканя	167
18263	с.Гълъбник	184
20256	с.Дебели лаг	143
22085	с.Долна Диканя	409
22490	с.Долни Раковец	280
23443	с.Драгомирово	16
23649	с.Дрен	834
24832	с.Друган	450
29060	с.Жедна	84
29622	с.Житуша	90
32384	с.Извор	471
36566	с.Касилаг	38
38265	с.Кондофрей	122
38460	с.Копаница	123
41232	с.Кленовик	196
41251	с.Кошарите	65
51278	с.Негованци	104
51617	с.Николаево	39
57964	с.Поцърненци	76
58311	с.Прибой	188
61354	с.Радибош	27
61577	гр.Радомир	11579
69064	с.Старо село	142
69239	с.Стефаново	412
75023	с.Углярци	32
80488	с.Червена могила	67
81709	с.Чуковец	115
1451	Трън	3401

02645	с.Банкя	6
03873	с.Бераинци	18
04697	с.Богойна	3
05918	с.Бохова	21
07096	с.Бусинци	36
07137	с.Бутроинци	8
10478	с.Велиново	21
11017	с.Видрар	3
12139	с.Врабча	25
12348	с.Вукан	9
14979	с.Главановци	52
15134	с.Глоговица	71
16331	с.Горна Мелна	8
17077	с.Горочевци	15
20818	с.Джинчовци	28
21854	с.Докьовци	3
22201	с.Долна Мелна	8
24517	с.Дълга лука	4
27084	с.Ездимирци	28
27351	с.Еловица	16
27601	с.Ерул	28
30017	с.Забел	29
30716	с.Зелениград	79
37602	с.Кожинци	28
39027	с.Костуринци	19
41040	с.Къшле	2
43195	с.Лева река	22
43551	с.Лешниковци	22
44269	с.Ломница	28
44781	с.Лялинци	21
48249	с.Милкьовци	13
48252	с.Милославци	18
49182	с.Мракетинци	11
49196	с.Мрамор	19
51130	с.Насалевци	17
51343	с.Неделково	44
55453	с.Парамун	28
55814	с.Пенкьовци	13
58551	с.Проданча	5
61501	с.Радово	18
62205	с.Рани луг	13
62565	с.Реяновци	8
67458	с.Слишовци	19
68641	с.Стайчовци	11
69777	с.Стрезимировци	14
70086	с.Студен извор	8
73273	гр.Трън	2146
73479	с.Туроковци	92
76114	с.Филиповци	196
78327	с.Цегриловци	8

83209	с.Шипковица	2
87566	с.Ярловци	37
15	Плевен	217881
1503	Белене	7304
03366	гр.Белене	6140
07630	с.Бяла вода	230
20537	с.Деков	364
40573	с.Кулина вода	123
56085	с.Петокладенци	243
72117	с.Татари	204
1508	Гулянци	8961
06402	с.Брест	1405
14876	с.Гиген	1434
14888	с.Искър	148
18099	гр.Гулянци	2514
22335	с.Долни Вит	389
24308	с.Дъбован	330
30199	с.Загражден	232
39712	с.Крета	181
43284	с.Ленково	323
48204	с.Милковица	1307
68045	с.Сомовит	419
83394	с.Шияково	279
1510	Долна Митрополия	16121
02227	с.Байкал	287
03993	с.Биволаре	514
05013	с.Божурица	838
06210	с.Брегаре	414
16345	с.Горна Митрополия	1442
17364	с.Гостиля	178
22215	гр.Долна Митрополия	2603
38145	с.Комарево	900
40195	с.Крушовене	738
53655	с.Ореховица	1043
56865	с.Победа	411
57025	с.Подем	755
62596	с.Рибен	579
67012	с.Славовица	477
68607	с.Ставерци	1353
73359	гр.Тръстеник	3589
1511	Долни Дъбник	9693
07524	с.Бъркач	629
16537	с.Горни Дъбник	1224
17470	с.Градина	394
22407	гр.Долни Дъбник	3611
40213	с.Крушовица	1184
56201	с.Петърница	1211
65070	с.Садовец	1440
1516	Левски	14807
00761	с.Асеновци	1024

00802	с.Аспарухово	528
05044	с.Божурлук	92
07274	с.Българене	707
10080	с.Варана	20
17556	с.Градище	805
32531	с.Изгрев	344
37647	с.Козар Белене	637
43236	гр.Левски	7263
46841	с.Малчика	1082
53089	с.Обнова	1540
69153	с.Стежерово	298
73345	с.Трънчовица	467
1521	Никопол	6548
00744	с.Асеново	183
02957	с.Бацова махала	376
12365	с.Въбел	564
20314	с.Дебово	416
23193	с.Драгаш войвода	409
27019	с.Евлогиево	59
29310	с.Жернов	82
44152	с.Лозица	159
44536	с.Любеново	122
49415	с.Муселиево	529
51723	гр.Никопол	2241
51932	с.Новачене	842
65320	с.Санадиново	254
80697	с.Черковица	312
1523	Искър	5451
22438	с.Долни Луковит	1523
55782	гр.Искър	2496
56493	с.Писарово	656
69095	с.Староселци	776
1527	Пордим	4725
05493	с.Борислав	123
12601	с.Вълчитрън	764
30590	с.Згалево	535
35780	с.Каменец	627
36614	с.Катерица	74
53446	с.Одърне	638
57772	гр.Пордим	1572
72881	с.Тотлебен	392
1537	Червен бряг	22077
06433	с.Бресте	330
14934	с.Глава	991
16540	с.Горник	913
20383	с.Девенци	480
37863	гр.Койнаре	2849
43311	с.Лепица	334
61580	с.Радомирци	1188
61950	с.Ракита	684

62503	с.Реселец	834
63361	с.Рупци	1064
70281	с.Сухаче	550
72206	с.Телиш	688
80501	гр.Червен бряг	10303
81551	с.Чомаковци	869
1539	Кнежа	12427
06375	с.Бреница	1650
27509	с.Еница	918
37376	гр.Кнежа	9577
43044	с.Лазарово	282
16	Пловдив	633586
1637	Хисаря	10120
03589	с.Беловица	245
39579	с.Красново	622
40333	с.Кръстевич	351
46752	с.Мало Крушево	125
48564	с.Михилци	180
49624	с.Мътеница	97
52088	с.Ново Железаре	192
55378	с.Паничери	759
68967	с.Старо Железаре	424
69016	с.Старосел	882
77270	гр.Хисаря	5930
81030	с.Черничево	313
1607	Брезово	5956
02035	с.Бабек	60
05356	с.Борец	696
06361	гр.Брезово	1547
12680	с.Върбен	137
23580	с.Дрангово	370
30750	с.Зелениково	363
31160	с.Златосел	120
54451	с.Отец Кирилово	227
58983	с.Пъдарско	497
62966	с.Розовец	178
65526	с.Свежен	161
69818	с.Стрелци	394
70593	с.Сърнегор	93
73794	с.Тюркмен	232
81308	с.Чехларе	64
81975	с.Чоба	817
1612	Калояново	10328
03085	с.Бегово	656
14996	с.Главатар	181
16328	с.Горна махала	233
22191	с.Долна махала	442
24000	с.Дуванлии	491
24582	с.Дълго поле	1797
29475	с.Житница	1346

32038	с.Иван Вазово	311
35523	с.Калояново	2183
54465	с.Отец Паисиево	158
55926	с.Песнопой	491
63553	с.Ръжево	218
63567	с.Ръжево Конаре	1374
70353	с.Сухозем	106
81133	с.Черноземен	341
1615	Лъки	2123
02453	с.Балкан махала	7
03530	с.Белица	149
05623	с.Борово	59
20883	с.Джурково	70
23950	с.Дряново	144
31423	с.Здравец	18
40244	с.Крушово	2
44447	с.Лъкавица	17
44478	гр.Лъки	1552
46989	с.Манастир	65
86012	с.Югово	40
1617	Марица	31422
03839	с.Бенковски	1306
11845	с.Войводиново	2016
12019	с.Войсил	1030
17806	с.Граф Игнатиево	1826
21169	с.Динк	905
29235	с.Желязно	358
35300	с.Калековец	2491
38950	с.Костиево	1765
39918	с.Крислово	598
47086	с.Маноле	2665
47113	с.Манолско Конаре	622
61412	с.Радиново	842
62858	с.Рогош	3098
66915	с.Скутаре	2453
69874	с.Строево	1641
73122	с.Трилистник	879
73242	с.Труд	4064
78080	с.Царацово	2286
87669	с.Ясно поле	577
1623	Първомай	21072
06745	с.Брягово	426
07675	с.Бяла река	534
11123	с.Виница	747
11627	с.Воден	446
17484	с.Градина	1921
21440	с.Добри дол	65
23385	с.Драгойново	326
24493	с.Дълбок извор	1060
27139	с.Езерово	496

32826	с.Искра	1081
36230	с.Караджалово	895
40155	с.Крушево	676
56335	с.Буково	329
57806	с.Поройна	132
58089	с.Православен	425
59080	гр.Първомай	11088
72093	с.Татарево	425
1625	Раковски	25514
03620	с.Белозем	3759
05270	с.Болярино	296
48948	с.Момино село	801
62075	гр.Раковски	14768
70010	с.Стряма	2922
80162	с.Чалъкови	1938
83380	с.Шишманци	1030
1626	Родопи	32823
03304	с.Белащица	2538
05150	с.Бойково	132
06077	с.Браниполе	2698
06447	с.Брестник	2141
06505	с.Брестовица	3067
20523	с.Дедово	56
31036	с.Златитрап	1350
32408	с.Извор	78
35095	с.Кадиево	945
40004	с.Крумово	2702
43671	с.Лилково	17
47295	с.Марково	3341
53833	с.Оризари	376
59032	с.Първенец	3555
66651	с.Ситово	18
66809	с.Скобелево	45
75188	с.Устина	1959
77373	с.Храбрино	676
78029	с.Цаланица	3699
81774	с.Чурен	6
87240	с.Ягодово	2924
1628	Садово	14504
00847	с.Ахматово	284
04594	с.Богданица	598
05339	с.Болярци	2687
36244	с.Караджово	1098
36676	с.Катуница	2248
39102	с.Кочево	555
48152	с.Милево	926
48965	с.Моминско	418
57621	с.Поповица	1196
65139	гр.Садово	2319
66127	с.Селци	454

81342	с.Чешнегирово	1721
1633	Съединение	9013
15970	с.Голям чардак	629
23426	с.Драгомир	250
44481	с.Любен	315
46944	с.Малък чардак	435
51069	с.Найден Герово	483
51305	с.Неделево	356
58058	с.Правище	335
70528	гр.Съединение	4971
78171	с.Царимир	952
78392	с.Церетелево	287
1639	Кричим	7149
39921	гр.Кричим	7149
1640	Перущица	4186
55909	гр.Перущица	4186
1641	Стамболийски	17762
34028	с.Йоаким Груево	2488
40717	с.Куртово Конаре	2363
51980	гр.Стамболийски	9777
52221	с.Ново село	1829
73081	с.Триводици	1305
1642	Куклен	6165
18277	с.Гълъбово	284
21324	с.Добралък	50
40467	гр.Куклен	5567
63238	с.Руен	149
78207	с.Цар Калоян	62
87179	с.Яврово	53
1643	Сопот	8206
00480	с.Анево	908
68080	гр.Сопот	7298
17	Разград	100696
1711	Завет	7793
06481	с.Брестовене	2013
10714	с.Веселец	807
30065	гр.Завет	2279
32192	с.Иван Шишманово	280
54417	с.Острово	1395
58147	с.Прелез	577
70384	с.Сушево	442
1714	Исперих	18843
03472	с.Белинци	377
07452	с.Бърдоква	265
10015	с.Вазово	887
15953	с.Голям Поровец	501
20609	с.Делчево	374
24116	с.Лудогорци	626
24150	с.Духовец	492
24921	с.Драгомъж	310

32874	гр.Исперих	7163
34103	с.Йонково	618
37010	с.Китанчево	1225
38296	с.Конево	78
40899	с.Къпиновци	224
44358	с.Лъвино	868
46913	с.Малък Поровец	311
50512	с.Малко Йонково	344
56232	с.Печеница	233
56945	с.Подайва	1625
61875	с.Райнино	248
65650	с.Свещари	558
68552	с.Средоселци	261
69047	с.Старо селище	280
72578	с.Тодорово	664
87285	с.Яким Груево	311
1716	Кубрат	13704
03575	с.Беловец	1425
04131	с.Бисерци	853
05058	с.Божурово	317
16105	с.Горичево	234
30212	с.Задруга	336
30541	с.Звънарци	376
35897	с.Каменово	235
40422	гр.Кубрат	5576
47617	с.Медовене	264
49518	с.Мъдрево	528
61203	с.Равно	424
65022	с.Савин	244
65886	с.Севар	1394
66295	с.Сеслав	729
72337	с.Тертер	184
72895	с.Точилари	317
86091	с.Юпер	268
1717	Лозница	7602
10759	с.Веселина	738
17066	с.Гороцвет	315
17498	с.Градина	245
24092	с.Бели Лом	578
35715	с.Каменар	388
39949	с.Крояч	125
44166	гр.Лозница	1788
44937	с.Ловско	568
47038	с.Манастирско	129
47041	с.Манастирци	235
65992	с.Сейдол	466
66593	с.Синя вода	746
70069	с.Студенец	292
73002	с.Трапище	545
73262	с.Тръбач	140

81619	с.Чудомир	304
1729	Самуил	5862
04666	с.Богданци	364
04741	с.Богомилци	218
11449	с.Владимировци	1041
15669	с.Голяма вода	213
15761	с.Голям извор	311
29218	с.Желязковец	545
30630	с.Здравец	323
36333	с.Кара Михал	51
39815	с.Кривица	165
52341	с.Ножарово	488
58877	с.Пчелина	237
65276	с.Самуил	1284
77517	с.Хума	224
77579	с.Хърсово	398
1736	Цар Калоян	4385
27156	с.Езерче	1494
38830	с.Костанденец	245
77308	гр.Цар Калоян	2646
18	Русе	187830
1803	Борово	3855
02854	с.Батин	395
05611	гр.Борово	1525
06519	с.Брестовица	167
12067	с.Волово	96
16674	с.Горно Абланово	459
27173	с.Екзарх Йосиф	343
53117	с.Обретеник	870
1804	Бяла	10073
04162	с.Бистренци	246
05133	с.Лом Черковна	342
05743	с.Босилковци	462
05877	с.Ботров	218
07603	гр.Бяла	6310
23916	с.Дряновец	578
38529	с.Копривец	611
55720	с.Пейчиново	184
55988	с.Пет кладенци	51
57368	с.Полско Косово	905
70130	с.Стърмен	166
1805	Ветово	9748
10803	гр.Ветово	3575
15151	гр.Глоджево	2781
39832	с.Кривня	403
56441	с.Писанец	310
66229	гр.Сеново	1047
67578	с.Смирненски	1632
1808	Две могили	6672
02587	с.Баниска	573

02868	с.Батишница	461
07212	с.Бъзовец	663
20184	гр.Две могили	3245
30380	с.Могилино	111
36364	с.Каран Върбовка	264
36703	с.Кацелово	515
54362	с.Острица	165
55837	с.Пепелина	27
57488	с.Помен	263
81373	с.Чилнов	319
83301	с.Широково	66
1813	Иваново	7171
04981	с.Божичен	162
32095	с.Иваново	608
39205	с.Кошов	236
39520	с.Красен	621
47977	с.Мечка	479
51768	с.Нисово	99
56397	с.Пиргово	1217
65509	с.Сваленик	618
72028	с.Табачка	116
73362	с.Тръстеник	935
78433	с.Церовец	49
80443	с.Червен	139
84049	с.Щръклево	1892
1833	Сливо поле	8156
02083	с.Бабово	323
05517	с.Борисово	661
06673	с.Бръшлен	300
15829	с.Голямо Враново	1083
39178	с.Кошарна	442
46560	с.Малко Враново	682
63668	с.Ряхово	1155
67444	гр.Сливо поле	2341
68713	с.Стамболово	485
80652	с.Черешово	71
86026	с.Юделник	613
1837	Ценово	4071
03745	с.Белцов	274
03808	с.Беляново	54
20849	с.Джулюница	172
22277	с.Долна Студена	696
36316	с.Караманово	609
39788	с.Кривина	272
51977	с.Новград	692
56366	с.Пиперково	175
78361	с.Ценово	1127
19	Силистра	94739
1901	Алфатар	2232
00240	с.Алеково	312

00415	гр.Алфатар	1237
04145	с.Бистра	335
10210	с.Васил Левски	49
40751	с.Кутловица	54
78063	с.Цар Асен	45
81712	с.Чуковец	200
1907	Главиница	8600
03017	с.Бащино	134
04670	с.Богданци	616
12440	с.Вълкан	264
15031	гр.Главиница	1179
21230	с.Дичево	338
22798	с.Долно Ряхово	242
30377	с.Зафирово	760
30507	с.Звенимир	275
30689	с.Зебил	571
31406	с.Зарица	311
35554	с.Калугерене	429
37993	с.Коларово	302
38707	с.Косара	119
43894	с.Листец	418
46927	с.Малък Преславец	176
52338	с.Ножарево	430
54078	с.Осен	60
55138	с.Падина	247
57056	с.Подлес	111
67828	с.Сокол	290
69184	с.Стефан Караджа	595
70336	с.Суходол	494
81075	с.Черногор	239
1910	Дулово	23781
05124	с.Боил	754
11764	с.Водно	740
12022	с.Вокил	1003
12721	с.Върбино	25
18018	с.Грънчарово	346
21926	с.Долец	357
24030	гр.Дулово	5677
31125	с.Златоклас	586
37839	с.Козяк	235
38073	с.Колобър	427
47696	с.Межден	546
53148	с.Овен	826
53494	с.Окорш	1101
53744	с.Орешене	285
55186	с.Паисиево	705
57296	с.Полковник Таслаково	346
57813	с.Поройно	1082
57995	с.Правда	1384
58709	с.Прохлада	309

61724	с.Раздел	496
63286	с.Руйно	769
66038	с.Секулово	647
66696	с.Скала	103
80738	с.Черковна	719
81150	с.Чернолик	1221
81966	с.Черник	1976
87504	с.Яребица	1116
1915	Кайнарджа	3899
11990	с.Войново	74
15566	с.Голеш	1097
17333	с.Господиново	16
20047	с.Давидово	147
21720	с.Добруджанка	165
30346	с.Зарник	359
35242	с.Кайнарджа	495
35938	с.Каменци	20
39462	с.Краново	73
57306	с.Полковник Чолаково	196
57724	с.Попрусаново	26
57889	с.Посев	120
65615	с.Светослав	65
68357	с.Средище	1038
69804	с.Стрелково	8
1932	Ситово	4355
05757	с.Босна	312
14547	с.Гарван	212
21693	с.Добротица	331
32799	с.Ирник	46
32839	с.Искра	1727
44495	с.Любен	531
51901	с.Нова Попина	66
57385	с.Поляна	87
57577	с.Попина	355
66665	с.Ситово	620
67249	с.Слатина	60
87694	с.Ястребна	8
1934	Тутракан	11726
00494	с.Антимово	29
03527	с.Белица	441
06389	с.Бреница	159
10149	с.Варненци	237
24044	с.Дунавец	6
51956	с.Нова Черна	1193
57090	с.Пожарево	80
58253	с.Преславци	383
69078	с.Старо село	646
70682	с.Сяново	34
73496	гр.Тутракан	6821
73729	с.Търновци	294

78118	с.Царев дол	42
78238	с.Цар Самуил	1005
83524	с.Шуменци	356
20	Сливен	170051
2011	Котел	15875
00045	с.Мокрен	792
05480	с.Боринци	121
06135	с.Братан	4
17436	с.Градец	3061
24270	с.Дъбова	4
29283	с.Жеравна	314
36681	с.Катунище	31
36854	с.Кипилово	419
39030	гр.Котел	4723
46646	с.Малко село	467
47528	с.Медвен	123
51398	с.Нейково	176
53919	с.Орлово	178
54300	с.Остра могила	127
58966	с.Пъдарево	529
65958	с.Седларево	32
67859	с.Соколарци	409
69821	с.Стрелци	310
72480	с.Тича	778
72833	с.Топузево	85
76073	с.Филаретово	477
87031	с.Ябланово	2715
2024	Твърдица	13197
04443	с.Близнец	45
05551	с.Боров дол	312
07644	с.Бяла паланка	694
15944	гр.Шивачево	3684
29533	с.Жълт бряг	246
53847	с.Оризари	551
65499	с.Сборище	1946
70679	с.Сърцево	27
72165	гр.Твърдица	5550
80474	с.Червенаково	142
21	Смолян	92107
2102	Баните	3078
00850	с.Гълъбово	308
05737	с.Босилково	24
11377	с.Вишнево	197
12526	с.Вълчан дол	60
15117	с.Глогино	47
20033	с.Давидково	411
20198	с.Две тополи	8
20290	с.Дебеляново	10
23875	с.Дрянка	164
30209	с.Загражден	233

40326	с.Кръстатица	68
44402	с.Баните	713
46406	с.Малка Арда	141
46629	с.Малко Крушево	0
54002	с.Оряховец	411
59313	с.Планинско	6
62606	с.Рибен дол	8
67355	с.Сливка	14
70158	с.Стърница	232
72922	с.Траве	23
2105	Борино	2435
05462	с.Борино	1705
06879	с.Буйново	222
37592	с.Кожари	62
80159	с.Чала	101
87223	с.Ягодина	345
2109	Девин	9275
03112	с.Беден	263
06269	с.Брезе	252
11733	с.Водни пад	1
17957	с.Грохотно	715
18424	с.Гьоврен	762
20465	гр.Девин	5384
29502	с.Жребево	50
36796	с.Кестен	54
44848	с.Лясково	491
48547	с.Михалково	175
54198	с.Осиково	209
66130	с.Селча	365
69465	с.Стоманево	79
72360	с.Тешел	2
73105	с.Триград	427
81815	с.Чуруково	46
2110	Доспат	7132
02779	с.Барутин	1286
06700	с.Бръщен	719
23025	гр.Доспат	1917
31259	с.Змеица	1080
41006	с.Късак	757
44642	с.Любча	663
78567	с.Црънча	502
80025	с.Чавдар	208
2111	Златоград	9304
00196	с.Аламовци	164
21871	с.Долен	958
27588	с.Ерма река	571
31111	гр.Златоград	5597
40806	с.Кушла	29
59344	с.Пресока	11
69105	с.Старцево	1849

69759	с.Страшимир	80
78241	с.Цацаровци	45
2116	Мадан	9603
00669	с.Арпаджик	18
05387	с.Борика	11
05476	с.Бориново	207
05579	с.Боровина	240
06937	с.Букова поляна	332
07017	с.Буково	183
10910	с.Вехтино	54
11260	с.Високите	14
12187	с.Вранинци	6
12655	с.Върба	15
12718	с.Върбина	703
12841	с.Въргов дол	9
14115	с.Габрина	8
14413	с.Галище	119
21213	с.Дирало	24
21943	с.Долие	2
36556	с.Касапско	16
38594	с.Кориите	19
39311	с.Крайна	43
40110	с.Крушев дол	2
40662	с.Купен	16
43387	с.Леска	324
43582	с.Лещак	244
43637	с.Ливаде	14
43983	с.Ловци	220
46045	гр.Мадан	4704
48146	с.Миле	10
48461	с.Митовска	122
49504	с.Мъглища	220
56157	с.Петров дол	12
56246	с.Печинска	33
56681	с.Планинци	0
61162	с.Равнил	110
61176	с.Равнища	182
61234	с.Равно нивище	55
63481	с.Рустан	1
68451	с.Средногорци	742
68638	с.Стайчин дол	3
70041	с.Студена	128
73599	с.Тънкото	63
75157	с.Уручевци	21
78505	с.Цирка	60
81801	с.Чурка	85
83048	с.Шаренска	209
2118	Неделино	4844
07911	с.Бурево	52
12896	с.Върли дол	76

12927	с.Върлино	85
18374	с.Гърнати	167
21004	с.Диманово	77
24952	с.Дуня	32
32559	с.Изгрев	140
37695	с.Козарка	103
39092	с.Кочани	110
40628	с.Кундево	158
41157	с.Еленка	103
41277	с.Крайна	43
51319	гр.Неделино	3294
53388	с.Оградна	122
68309	с.Средец	241
73883	с.Тънка бара	41
2127	Рудозем	8362
04861	с.Боево	4
05365	с.Борие	199
06255	с.Бреза	6
07569	с.Бърчево	169
07689	с.Бяла река	235
11301	с.Витина	126
11870	с.Войкова лъка	335
17676	с.Грамаде	129
21347	с.Добрева череша	3
24284	с.Дъбова	1
27365	с.Елховец	887
32929	с.Иваново	33
37959	с.Кокорци	0
38604	с.Коритата	168
49165	с.Мочуре	7
53309	с.Оглед	134
56798	с.Пловдивци	195
57399	с.Поляна	57
61193	с.Равнината	118
62637	с.Рибница	261
63207	гр.Рудозем	3171
68093	с.Сопотот	327
80399	с.Чепинци	1797
2138	Чепеларе	5723
04801	с.Богутево	156
23929	с.Дряновец	1
30034	с.Забърдо	276
31351	с.Зорница	16
43668	с.Лилеково	31
46286	с.Малево	79
53669	с.Орехово	141
54376	с.Острица	20
55035	с.Павелско	473
58517	с.Проглед	47
70072	с.Студенец	8

77219	с.Хвойна	317
80371	гр.Чепеларе	4158
23	София-област	226420
2306	Божурище	9300
05027	гр.Божурище	5709
18174	с.Гурмазово	529
20626	с.Делян	23
31187	с.Златуша	86
46259	с.Мала Раковица	35
57100	с.Пожарево	390
58606	с.Пролеша	949
63121	с.Росоман	44
77246	с.Хераково	897
77400	с.Храбърско	638
2309	Годеч	4794
06050	с.Бракъовци	45
07020	с.Букоровци	17
07555	с.Бърля	19
12320	с.Връдловци	14
12770	с.Върбница	20
14903	с.Гинци	122
15309	гр.Годеч	3963
15572	с.Голеш	38
18037	с.Губеш	21
35345	с.Каленовци	22
38186	с.Комщица	68
44300	с.Лопушня	36
49334	с.Мургаш	35
61100	с.Равна	6
61652	с.Разбоище	35
63001	с.Ропот	17
67641	с.Смолча	8
68775	с.Станинци	8
73417	с.Туден	108
83466	с.Шума	192
2310	Горна Малина	6252
00549	с.Априлово	1082
02258	с.Байлово	376
03705	с.Белопопци	618
14338	с.Гайтанево	196
16314	с.Горна Малина	1453
16794	с.Горно Камарци	212
22174	с.Долна Малина	406
22647	с.Долно Камарци	415
46231	с.Макоцево	202
51281	с.Негушево	199
54287	с.Осоица	300
65419	с.Саранци	312
70127	с.Стъргел	244
80282	с.Чеканчево	237

2316	Драгоман	4462
03890	с.Беренде	23
03900	с.Беренде извор	21
10269	с.Василовци	52
11332	с.Вишан	31
11483	с.Владиславци	43
14034	с.Габер	500
15518	с.Големо Малово	165
16938	с.Горно село	14
18006	с.Грълска падина	17
22229	с.Долна Невля	4
22722	с.Долно ново село	5
23354	с.Драгоил	61
23409	гр.Драгоман	2845
23635	с.Дреатин	4
35479	с.Калотина	171
35630	с.Камбелевци	4
40070	с.Круша	40
43484	с.Летница	16
43757	с.Липинци	7
46766	с.Мало Малово	54
51189	с.Начево	5
51322	с.Неделище	0
51514	с.Несла	45
52043	с.Ново бърдо	27
58133	с.Прекръсте	33
62342	с.Раяновци	23
72014	с.Табан	17
78255	с.Цацаровци	106
78553	с.Цръклевци	35
80265	с.Чеканец	9
80426	с.Чепърлинци	5
81579	с.Чорул	27
81699	с.Чуковезер	21
87343	с.Ялботина	32
2317	Елин Пелин	22847
04604	с.Богданлия	94
14074	с.Габра	832
15432	с.Голема Раковица	433
17885	с.Григорево	499
18490	с.Елин Пелин	3188
21779	с.Доганово	840
27303	гр.Елин Пелин	6608
34120	с.Елешница	422
36422	с.Караполци	123
40227	с.Крушовица	122
43445	с.Лесново	1662
49388	с.Мусачево	1220
52012	с.Нови хан	3354
53343	с.Огняново	137

56006	с.Петково	712
57921	с.Потоп	36
61248	с.Равно поле	1598
69448	с.Столник	730
81760	с.Чурек	237
2318	Етрополе	10562
05147	с.Бойковец	111
06608	с.Брусен	138
17289	с.Горунака	6
27632	гр.Етрополе	9147
44313	с.Лопян	293
44389	с.Лъга	185
49641	с.Малки Искър	351
54050	с.Оселна	6
62582	с.Рибарица	198
87391	с.Ямна	127
2320	Ихтиман	17022
02539	с.Бальовци	41
02689	с.Банчовци	3
04649	с.Богдановци	0
04830	с.Стамболово	451
04892	с.Боерица	73
05390	с.Борика	63
06851	с.Бузяковци	5
07435	с.Бърдо	12
07960	с.Белица	73
10029	с.Вакарел	2017
10656	с.Венковец	31
10690	с.Веринско	238
20729	с.Джамузовци	0
29338	с.Живково	570
32901	гр.Ихтиман	12550
41191	с.Костадинкино	41
44611	с.Любница	6
48009	с.Мечковци	20
48369	с.Мирово	172
49450	с.Мухово	74
51411	с.Нейковец	2
55405	с.Пановци	4
55600	с.Пауново	35
57443	с.Полянци	194
57683	с.Поповци	21
63522	с.Ръжана	6
66144	с.Селянин	41
81253	с.Черньово	279
2324	Копривщица	1960
38558	гр.Копривщица	1960
2325	Костенец	10679
15374	с.Голак	1
18561	с.Горна Василица	169

24894	с.Долна Василица	0
38902	гр.Костенец	5725
38916	с.Костенец	3148
50245	гр.Момин проход	1313
54554	с.Очуша	54
56993	с.Подторие	61
58863	с.Пчелин	208
2326	Костинброд	17497
03191	с.Безден	284
04813	с.Богьовци	144
07171	с.Бучин проход	98
15984	с.Голяновци	797
17449	с.Градец	403
23296	с.Драговищица	1091
23707	с.Дреново	20
23844	с.Дръмша	94
38978	гр.Костинброд	11708
53607	с.Опицвет	436
56215	с.Петърч	2139
57529	с.Понор	32
78197	с.Царичина	74
81356	с.Чибаовци	177
2334	Правец	7024
11020	с.Видраре	285
20897	с.Джурово	1150
35585	с.Калугерово	102
46961	с.Манаселска река	80
54170	с.Осиковица	530
54211	с.Осиковска Лакавица	350
58030	гр.Правец	3568
58044	с.Правешка Лакавица	57
61189	с.Равнище	208
61807	с.Разлив	638
65872	с.Своде	56
2343	Своге	18708
02289	с.Бакьово	15
02899	с.Батулия	139
04546	с.Бов	78
06272	с.Брезе	152
06327	с.Брезовдол	16
06985	с.Буковец	19
11510	с.Владо Тричков	1712
14194	с.Габровница	178
14461	с.Бов	712
14475	с.Лакатник	988
18040	с.Губислав	39
21316	с.Добравица	16
21751	с.Добърчин	20
23798	с.Дружево	118
27228	с.Еленов дол	22

29163	с.Желен	141
30082	с.Завидовци	9
30329	с.Заногe	18
30350	с.Заселе	205
30847	с.Зимевица	153
32843	с.Искрец	1672
43092	с.Лакатник	69
43390	с.Лесковдол	64
44330	с.Луково	280
44906	с.Левище	4
47024	с.Манастирище	4
48129	с.Миланово	390
53374	с.Огоя	58
53610	с.Оплетня	70
54122	с.Осеновлаг	156
62387	с.Реброво	923
62414	с.Редина	69
65663	с.Свидня	931
65869	гр.Своге	6948
72655	с.Томпсън	763
78402	с.Церецел	15
78481	с.Церово	1485
87028	с.Ябланица	57
2345	Сливница	8644
00223	с.Алдомировци	1386
02926	с.Бахалин	1
06175	с.Братушково	27
07541	с.Бърложница	75
18133	с.Гургулят	18
18294	с.Гълъбовци	144
23474	с.Драготинци	33
32411	с.Извор	134
56558	с.Пищане	12
56914	с.Повалиръж	3
61621	с.Радуловци	17
61964	с.Ракита	25
67372	гр.Сливница	6769
2347	Златица	4746
31044	гр.Златица	4133
36484	с.Карлиево	173
56137	с.Петрич	184
78669	с.Църквище	256
2354	Антон	1403
00504	с.Антон	1403
2355	Пирдоп	6991
24164	с.Душанци	649
56407	гр.Пирдоп	6342
2356	Мирково	2241
03842	с.Бенковски	94
06421	с.Брестака	14

07051	с.Буново	311
32651	с.Илинден	3
35821	с.Каменица	69
48324	с.Мирково	1492
56842	с.Плъзище	0
58267	с.Преспа	0
67636	с.Смолско	256
77236	с.Хвърчил	2
80707	с.Черковище	0
2357	Чавдар	1162
80011	с.Чавдар	1162
2358	Челопеч	1450
80323	с.Челопеч	1450
2359	Долна баня	4249
22006	гр.Долна баня	4226
87816	с.Свети Спас	23
24	Стара Загора	290350
2404	Братя Даскалови	7093
06183	с.Братя Даскалови	563
10673	с.Верен	146
15744	с.Голям дол	65
16691	с.Горно Белево	195
16852	с.Горно ново село	108
17717	с.Гранит	579
22736	с.Долно ново село	46
38100	с.Колю Мариново	38
46588	с.Малко Дряново	86
47305	с.Марково	37
47665	с.Медово	126
48372	с.Мирово	626
49998	с.Малък дол	16
51072	с.Найденово	98
53624	с.Опълченец	275
53850	с.Оризovo	1296
55484	с.Партизанин	461
56811	с.Плодовитово	550
58075	с.Православ	176
67074	с.Славянин	16
70531	с.Съединение	75
70562	с.Сърневец	72
80793	с.Черна гора	1443
2407	Гълъбово	10402
00552	с.Априлово	176
10416	с.Великово	28
14951	с.Главан	740
18280	гр.Гълъбово	6661
32857	с.Искрица	121
47603	с.Медникарово	390
49391	с.Мусачево	127
49535	с.Мъдрец	742

53134	с.Обручище	1196
57515	с.Помощник	150
61755	с.Разделна	71
2422	Мъглиж	9659
05671	с.Борущица	35
07380	с.Бънзарето	0
10848	с.Ветрен	959
24342	с.Дъбово	1131
24637	с.Държавен	0
30870	с.Зимница	742
49494	гр.Мъглиж	2950
61635	с.Радунци	13
66103	с.Селце	12
67341	с.Сливито	30
73420	с.Тулово	1292
83020	с.Шаново	351
86043	с.Юлиево	539
87148	с.Яворовец	5
87212	с.Ягода	1600
2423	Опан	2313
03023	с.Бащино	37
07750	с.Бял извор	226
07819	с.Бяло поле	252
10224	с.Васил Левски	149
10639	с.Венец	97
39222	с.Кравино	45
53576	с.Опан	259
59166	с.Пъстрен	171
61791	с.Княжевско	127
68312	с.Средец	264
69434	с.Столетово	64
72970	с.Тракия	264
87713	с.Ястребово	358
2424	Павел баня	12339
00309	с.Александрово	1440
00697	с.Асен	436
10954	с.Виден	97
14026	с.Габарево	1324
16924	с.Горно Сахране	1262
22808	с.Долно Сахране	712
47101	с.Манолово	685
54153	с.Осетеново	970
55021	гр.Павел баня	2432
66826	с.Скобелево	623
73451	с.Турия	283
73540	с.Тъжа	1212
73688	с.Търничени	863
2427	Раднево	15977
03407	с.Бели бряг	48
07288	с.Българене	81

15062	с.Гледачево	0
17960	с.Боздуганово	360
20153	с.Даскал-Атанасово	213
21209	с.Диня	159
30795	с.Землен	178
31293	с.Знаменосец	544
37455	с.Ковач	76
37507	с.Ковачево	315
38008	с.Коларово	546
38340	с.Константиновец	40
44540	с.Любеново	339
47500	с.Маца	64
53268	с.Овчарци	0
57323	с.Полски Градец	309
61460	гр.Раднево	10179
62712	с.Рисиманово	78
65838	с.Свободен	123
70586	с.Сърнево	1289
72477	с.Тихомирово	105
72824	с.Тополяне	236
73225	с.Трояново	258
73314	с.Трънково	437
2436	Чирпан	17564
11082	с.Винарово	193
12042	с.Воловарово	0
14920	с.Гита	559
21049	с.Димитриево	119
24623	с.Държава	68
30819	с.Зетьово	1095
31070	с.Златна ливада	54
32456	с.Изворово	105
46658	с.Малко Тръново	209
48831	с.Могилово	133
54242	с.Осларка	2
63344	с.Рупките	249
65810	с.Свобода	1087
68182	с.Спасово	416
68463	с.Средно градище	102
69496	с.Стоян-Заимово	39
78330	с.Целина	181
78375	с.Ценово	112
81414	гр.Чирпан	12635
87254	с.Яздач	206
2437	Гурново	4356
06478	с.Брестова	0
18157	гр.Гурново	2471
20211	с.Дворище	9
21124	с.Димовци	17
22767	с.Паничерево	1435
29297	с.Жерговец	0

29595	с.Жълтопол	9
31022	с.Златирът	9
38203	с.Конаре	353
44776	с.Лява река	18
58894	с.Пчелиново	35
2438	Николаево	4258
27070	с.Едрево	569
48163	с.Елхово	499
51648	гр.Николаево	2585
51888	с.Нова махала	605
25	Търговище	95609
2502	Антоново	4484
00518	гр.Антоново	942
02628	с.Банковец	7
04755	с.Богомолско	12
06919	с.Букак	11
10433	с.Великовци	53
10584	с.Вельово	58
15045	с.Глашатай	17
15850	с.Голямо Доляне	1
16211	с.Горна Златица	8
17840	с.Греевци	1
20479	с.Девино	10
21275	с.Длъжка поляна	34
21703	с.Добротица	193
22099	с.Долна Златица	16
24428	с.Дъбравица	8
32473	с.Изворово	412
35448	с.Калнище	0
36169	с.Капище	60
37040	с.Китино	55
38323	с.Коноп	75
39368	с.Крайполе	0
40258	с.Крушолок	32
40871	с.Къпинец	0
41099	с.Кьосевци	57
44598	с.Любичево	237
46468	с.Малка Черковна	18
46735	с.Малоградец	47
47130	с.Манушевци	0
48026	с.Мечово	5
48194	с.Мирино	6
49045	с.Моравица	144
49059	с.Моравка	150
53641	с.Орач	80
56424	с.Пиринец	6
57827	с.Поройно	2
58476	с.Присойна	5
58949	с.Пчелно	5
61251	с.Равно село	39

61769	с.Разделци	166
65752	с.Свирчово	13
65855	с.Свободица	9
66175	с.Семерци	200
67492	с.Слънчовец	3
68881	с.Стара речка	17
69136	с.Старчище	75
69146	с.Стеврек	284
69376	с.Стойново	21
69897	с.Стройновци	7
72062	с.Таймище	159
72452	с.Тиховец	1
73078	с.Трескавец	424
77120	с.Халваджийско	8
80279	с.Чеканци	33
80786	с.Черна вода	72
80892	с.Черни бряг	100
83332	с.Шишковица	23
87271	с.Язовец	8
87521	с.Яребично	1
87686	с.Ястребино	54
2522	Омуртаг	15822
03647	с.Беломорци	562
07243	с.Българаново	129
10392	с.Великденче	259
10481	с.Величка	318
10687	с.Веренци	300
10728	с.Веселец	81
11212	с.Висок	204
12156	с.Врани кон	538
15922	с.Голямо църквище	206
16420	с.Горна Хубавка	243
16818	с.Горно Козарево	159
16849	с.Горно Новково	160
17230	с.Горско село	98
22280	с.Долна Хубавка	183
22664	с.Долно Козарево	295
22719	с.Долно Новково	106
30692	с.Зелена морава	501
31262	с.Змейно	138
31416	с.Звездица	487
32620	с.Илийно	441
35643	с.Камбурово	952
36806	с.Кестеново	198
37811	с.Козма презвитер	418
39596	с.Красноселци	133
48790	с.Могилец	346
53062	с.Обител	463
53535	гр.Омуртаг	5063
55327	с.Панайот Хитово	182

55381	с.Паничино	113
56112	с.Петрино	97
56856	с.Плъстина	445
58774	с.Птичево	128
58972	с.Пъдарино	355
59029	с.Първан	179
63104	с.Росица	12
63639	с.Рътлина	198
68761	с.Станец	177
73609	с.Тъпчилещово	38
75013	с.Угледно	137
78166	с.Царевци	67
78450	с.Церовище	482
81147	с.Чернокапци	231
2523	Опака	5312
15833	с.Голямо градище	906
17172	с.Горско Абланово	258
18407	с.Гърчиново	430
39671	с.Крепча	1151
44608	с.Люблен	337
53552	гр.Опака	2230
2524	Попово	21870
00566	с.Априлово	301
02021	с.Баба Тонка	97
03931	с.Берковски	81
06046	с.Бракница	43
11716	с.Водица	502
14307	с.Гагово	364
15103	с.Глогинка	319
16081	с.Горица	67
21937	с.Долец	31
22109	с.Долна Кабда	128
23738	с.Дриново	420
27259	с.Еленово	234
30079	с.Заветно	86
30332	с.Зараево	727
30404	с.Захари Стояново	161
30449	с.Звезда	138
32189	с.Иванча	18
36470	с.Кардам	852
37469	с.Ковачевец	486
37748	с.Козица	264
38193	с.Конак	39
44286	с.Ломци	423
47007	с.Манастирица	8
47411	с.Марчино	43
47634	с.Медовина	634
54208	с.Осиково	78
55213	с.Паламарца	354
57501	с.Помощица	41

57649	гр.Попово	12507
57875	с.Посабина	187
65067	с.Садина	614
65557	с.Светлен	655
67091	с.Славяново	655
73376	с.Тръстика	180
78077	с.Цар Асен	133
26	Хасково	207114
2611	Ивайловград	5024
03424	с.Бели дол	1
03681	с.Белополци	308
03695	с.Белополяне	94
05904	с.Ботурче	3
06625	с.Брусино	2
06817	с.Бубино	7
07733	с.Бялградец	46
10906	с.Ветрушка	0
11199	с.Вис	12
15179	с.Глумово	10
15240	с.Гнездаре	0
16835	с.Горно Луково	2
16941	с.Горноселци	7
17169	с.Горско	0
18054	с.Гугутка	82
22705	с.Долно Луково	39
22825	с.Долноселци	1
23056	с.Драбишна	58
29074	с.Железари	17
29101	с.Железино	246
32024	гр.Ивайловград	2794
35143	с.Казак	13
35997	с.Камилски дол	47
36508	с.Карловско	0
37410	с.Кобилино	87
38248	с.Кондово	71
38317	с.Конници	81
38964	с.Костилково	0
43128	с.Ламбух	17
43308	с.Ленско	8
47069	с.Мандрица	34
47545	с.Меден бук	33
51857	с.Нова ливада	9
53429	с.Одринци	4
53789	с.Орешино	17
55628	с.Пашкул	5
55748	с.Плевун	119
56633	с.Планинец	60
57145	с.Покрован	59
57769	с.Попско	29
59197	с.Пъстроок	51

62935	с.Розино	35
65485	с.Сборино	0
65704	с.Свирачи	231
66398	с.Сив кладенец	1
66932	с.Славеево	180
67862	с.Соколенци	8
77520	с.Хухла	42
80995	с.Черни рид	34
81044	с.Черничино	8
81829	с.Чучулига	12
2617	Любимец	8656
03544	с.Белица	245
10286	с.Васково	81
12560	с.Вълче поле	126
14787	с.Георги Добрево	282
24311	с.Дъбовец	38
34014	с.Йерусалимово	99
44077	с.Лозен	390
44570	гр.Любимец	6599
46574	с.Малко градище	636
54033	с.Оряхово	160
2618	Маджарово	1774
05503	с.Бориславци	167
06584	с.Брусевци	0
14060	с.Габерово	1
15698	с.Голяма долина	3
16496	с.Горни Главанак	90
16907	с.Горно поле	46
22375	с.Долни Главанак	181
22856	с.Долно Съдиево	150
27663	с.Ефрем	57
31173	с.Златоустово	77
46084	гр.Маджарово	518
46499	с.Малки Воден	24
46557	с.Малко Брягово	29
46632	с.Малко Попово	4
63313	с.Румелия	31
63584	с.Ръженово	89
66086	с.Селска поляна	74
66233	с.Сеноклас	60
72792	с.Тополово	173
2619	Минерални бани	5515
00446	с.Ангел войвода	397
05983	с.Боян Ботево	546
06803	с.Брястово	268
11106	с.Винево	281
36325	с.Караманци	971
38042	с.Колец	205
48297	с.Минерални бани	1065
66634	с.Сираково	308

68237	с.Спахиево	192
70250	с.Сусам	443
70651	с.Сърница	500
72103	с.Татарево	339
2629	Симеоновград	7461
23964	с.Дряново	90
35599	с.Калугерово	217
38368	с.Константиново	231
47278	гр.Симеоновград	5860
51010	с.Навъсен	173
59210	с.Пясъчево	68
65721	с.Свирково	369
73208	с.Троян	164
73821	с.Тянево	289
2630	Стамболово	6172
02436	с.Балкан	147
07781	с.Бял кладенец	137
11692	с.Воденци	115
11822	с.Войводенец	104
15093	с.Гледна	222
15610	с.Голобрадово	68
15775	с.Голям извор	265
22575	с.Долно Ботево	322
22770	с.Долно поле	108
22887	с.Долно Черковище	280
29550	с.Жълти бряг	677
30908	с.Зимовина	224
37126	с.Кладенец	52
39400	с.Кралеве	142
44803	с.Лясковец	372
46070	с.Маджари	208
46899	с.Малък извор	434
57618	с.Поповец	262
58815	с.Пчелари	284
59207	с.Пътниково	70
61025	с.Рабово	212
65629	с.Светослав	149
66411	с.Силен	173
68727	с.Стамболово	584
73585	с.Тънково	214
78094	с.Царева поляна	347
2632	Тополовград	8675
07346	с.Българска поляна	136
11435	с.Владимирово	12
21659	с.Доброселец	79
24013	с.Капитан Петко войвода	76
35866	с.Каменна река	33
37407	с.Княжево	245
49219	с.Мрамор	304
53802	с.Орешник	406

53895	с.Орлов дол	364
56664	с.Планиново	9
58428	с.Присадец	4
61491	с.Радовец	505
65156	с.Сакарци	8
65588	с.Светлина	75
66487	с.Синапово	385
68583	с.Срем	357
72761	гр.Тополовград	4402
75191	с.Устрем	721
76100	с.Филипово	13
77325	с.Хлябово	515
81654	с.Чукарово	26
27	Шумен	149699
2707	Венец	6209
05685	с.Борци	544
05966	с.Боян	335
06865	с.Буйновица	227
10642	с.Венец	662
14132	с.Габрица	317
20643	с.Денница	105
23724	с.Дренци	274
32562	с.Изгрев	719
36155	с.Капитан Петко	429
54119	с.Осеновец	368
69729	с.Страхилица	54
81061	с.Черноглавци	566
87610	с.Ясенково	1609
2710	Върбица	7697
05075	с.Божурово	244
07692	с.Бяла река	961
12766	гр.Върбица	2380
32113	с.Иваново	368
38306	с.Конево	256
39298	с.Крайгорци	138
41054	с.Кьолмен	43
43949	с.Ловец	274
46773	с.Маломир	406
47785	с.Менгишево	298
47915	с.Методиево	243
51785	с.Нова бяла река	498
68847	с.Станянци	410
70398	с.Сушина	277
73537	с.Тушовица	502
81222	с.Чернооково	399
2711	Хитрино	6054
02244	с.Байково	186
04430	с.Близнаци	167
11257	с.Висока поляна	228
12663	с.Върбак	306


14516	с.Хитрино	704
21289	с.Длъжко	176
21405	с.Добри Войниково	184
27067	с.Единаковци	199
29341	с.Живково	484
30421	с.Звегор	293
32250	с.Иглика	196
35417	с.Калино	151
35969	с.Каменяк	359
61697	с.Развигорово	178
67283	с.Сливак	145
68802	с.Становец	26
70099	с.Студеница	345
72285	с.Тервел	216
72401	с.Тимарево	872
73050	с.Трем	348
80772	с.Черна	291
2718	Каолиново	10707
06094	с.Браничево	1140
18188	с.Гусла	531
21811	с.Дойранци	365
21960	с.Долина	375
30137	с.Загориче	647
36079	гр.Каолиново	1294
37232	с.Климент	1026
43846	с.Лиси връх	42
44865	с.Лятно	435
51158	с.Наум	405
53521	с.Омарчево	22
58485	с.Пристое	906
66531	с.Сини вир	422
68388	с.Средковец	530
72549	с.Тодор Икономово	1929
73554	с.Тъкач	638
2719	Каспичан	6283
12838	с.Върбяне	185
31084	с.Златна нива	382
36587	гр.Каспичан	2452
36590	с.Каспичан	1032
38804	с.Косово	246
41109	с.Кюлевча	341
47319	с.Марково	600
48773	с.Могила	273
56770	гр.Плиска	772
2721	Никола Козлево	5338
10330	с.Векилски	53
12509	с.Вълнари	1324
36194	с.Каравелово	360
39548	с.Красен дол	116
39760	с.Крива река	421

51651	с.Никола Козлево	677
56071	с.Пет могили	966
63269	с.Ружица	290
77582	с.Хърсово	270
78032	с.Цани Гинчево	251
78656	с.Църквица	610
2722	Нови пазар	14409
03126	с.Беджене	5
11819	с.Войвода	398
27471	с.Енево	289
29391	с.Жилино	140
30274	с.Зайчино ореше	153
32353	с.Избул	239
48386	с.Мировци	338
52009	гр.Нови пазар	10003
55292	с.Памукчии	1038
56486	с.Писарево	28
58027	с.Правенци	255
58205	с.Преселка	154
66353	с.Сечище	51
68744	с.Стан	395
69506	с.Стоян Михайловски	855
73300	с.Тръница	68
2723	Велики Преслав	10096
23340	с.Драгоево	693
30942	с.Златар	711
32723	с.Имренчево	206
39133	с.Кочово	517
48132	с.Миланово	528
48862	с.Мокреш	250
49148	с.Мостич	124
54273	с.Осмар	298
58222	гр.Велики Преслав	5759
70278	с.Суха река	59
73170	с.Троица	610
78210	с.Хан Крум	341
2725	Смядово	5332
00330	с.Александрово	67
07729	с.Бял бряг	176
10762	с.Веселиново	363
29177	с.Желъд	41
40840	с.Кълново	110
52310	с.Ново Янково	84
62732	с.Риш	501
67708	гр.Смядово	3369
80950	с.Черни връх	81
87429	с.Янково	540
28	Ямбол	106320
2803	Болярово	2986
05284	гр.Болярово	990

11658	с.Воден	250
12588	с.Вълчи извор	19
15881	с.Голямо Крушево	140
17097	с.Горска поляна	47
20657	с.Денница	38
24356	с.Дъбово	16
31019	с.Златиница	18
32264	с.Иглика	12
35756	с.Камен връх	23
39356	с.Крайново	23
46704	с.Малко Шарково	198
46958	с.Мамарчево	318
53504	с.Оман	50
57652	с.Попово	220
63272	с.Ружица	81
66679	с.Ситово	64
69208	с.Стефан Караджово	399
69674	с.Странджа	18
83051	с.Шарково	62
2807	Елхово	12795
05520	с.Борисово	55
06001	с.Бояново	474
12530	с.Вълча поляна	39
15730	с.Голям Дервент	62
17748	с.Гранитово	503
21542	с.Добрич	79
27382	гр.Елхово	8597
29516	с.Жребино	106
32576	с.Изгрев	466
36909	с.Кирилово	284
43116	с.Лалково	68
43459	с.Лесово	491
46615	с.Малко Кирилово	3
46797	с.Маломирово	305
46904	с.Мальк манастир	330
47768	с.Мелница	227
58801	с.Пчела	317
61738	с.Раздел	151
66980	с.Славейково	23
69883	с.Стройно	21
73328	с.Трънково	125
81121	с.Чернозем	69
2822	Странджа	10112
00343	с.Александрово	61
00816	с.Атолово	142
04786	с.Богорово	47
11661	с.Воденичане	328
11908	с.Войника	209
20804	с.Джинот	236
30898	с.Зимница	1394

32771	с.Иречеково	324
35794	с.Каменец	306
43615	с.Леярово	24
44118	с.Лозенец	613
44666	с.Люлин	125
46303	с.Маленово	248
51384	с.Недялско	207
55244	с.Палаузово	92
57409	с.Поляна	126
58003	с.Правдино	62
59046	с.Първенец	150
65406	с.Саранско	113
69660	гр.Стралджа	4946
72076	с.Тамарино	109
80220	с.Чарда	250
2825	Тунджа	20672
00758	с.Асеново	93
03229	с.Безмер	1035
05308	с.Болярско	288
05863	с.Ботево	702
05952	с.Бояджик	1052
10776	с.Веселиново	1311
10985	с.Видинци	19
14725	с.Генерал Тошево	228
15789	с.Голям манастир	258
18259	с.Гълъбинци	265
23501	с.Дражево	764
23557	с.Драма	47
23978	с.Дряново	63
30096	с.Завой	1001
30956	с.Златари	116
32740	с.Генерал Инзово	580
35028	с.Кабиле	925
35609	с.Калчево	486
36200	с.Каравелово	221
37681	с.Козарево	344
38279	с.Коневец	146
40018	с.Крумово	477
40484	с.Кукорево	1464
46783	с.Маломир	522
47562	с.Меден кладенец	153
47682	с.Межда	123
48101	с.Миладиновци	188
48787	с.Могила	483
53299	с.Овчи кладенец	304
53480	с.Окоп	591
56873	с.Победа	506
62757	с.Робово	139
62921	с.Роза	1010
65036	с.Савино	88

66456	с.Симеоново	228
66737	с.Скалица	446
67177	с.Сламино	124
68878	с.Стара река	373
72240	с.Тенево	1328
73657	с.Търнава	198
77030	с.Хаджидимитрово	697
77150	с.Ханово	522
80217	с.Чарган	498
80306	с.Челник	266



Съфинансирано от
Европейския съюз



СТРАТЕГИЧЕСКИ ПЛАН 2023-2027
за развитие на земеделските стопанства в селските райони

Европейски земеделски фонд за развитие на селските райони

МИНИСТЕРСТВО НА ЗЕМЕДЕЛИЕТО И ХРАНИТЕ

РАЗПЛАЩАТЕЛНА АГЕНЦИЯ

СТРАТЕГИЧЕСКИ ПЛАН ЗА РАЗВИТИЕ НА ЗЕМЕДЕЛИЕТО И СЕЛСКИТЕ РАЙОНИ НА РЕПУБЛИКА БЪЛГАРИЯ ЗА ПЕРИОДА 2023-2027 г.

ЗАЯВЛЕНИЕ ЗА ПОДПОМАГАНЕ

по

ПРИЕМ № ПЛ.6.

ПО ИНТЕРВЕНЦИЯ

П.Г.6 "Инвестиции в основни услуги и дробни по мащаб инфраструктура в селските райони"

I. НАИМЕНОВАНИЕ И ДАННИ НА КАНДИДАТА

1 Община:

2 Област:

3 ЕИК:

II. ДАННИ ЗА КМЕТА НА ОБЩИНАТА

1 Име, Презиме, Фамилия:

2 ЕГН:

III. ДЕЙНОСТ, ЗА КОЯТО СЕ КАНДИДАТСТВА В ЗАЯВЛЕНИЕТО ЗА ПОДПОМАГАНЕ

1. Лична публична инфраструктура

(избира се от даденото меню споредната дейност, за която се кандидатства)

X

1.2. Строителство, реконструкция и/или рехабилитация на нови и съществуващи общински пътища и съоръжения и принадлежностите към тях

2. Инвестиции в площи за широко обществено ползване и спорт

(избира се от даденото меню споредната дейност, за която се кандидатства)

X

2.2. Изграждане, реконструкция, ремонт, оборудване и/или обзавеждане на спортна инфраструктура

3. Инвестиции в стрална публична инфраструктура (избира се от наддащото меню съответната дейност, за която се кандидатстват)	X
3.2. Реконструкция, ремонт, оборудване и/или обзавеждане на общински сгради, в които се предоставят обществени услуги, с цел подобряване на тяхната енергийна ефективност, вкл. и дейности за производство на енергия от възобновяеми енергийни източници за собствени нужди	
НАИМЕНОВАНИЕ НА ЗАЯВЛЕНИЕТО ЗА ПОДПОМАГАНЕ	
III. МЯСТО НА ИЗВЪРШВАНЕ НА ИНВЕСТИЦИЯТА (описват се всички населени места, обект на инвестиция в зрялението за подпомагане)	
IV. РАЗХОДИ, ЗА КОИТО СЕ КАНДИДАТСТВА В ЗАВЛЕНИЕТО ЗА ПОДПОМАГАНЕ	
1. Общ размер на разходите по проекта	
2. Зависен размер на безвъзмездната финансова помощ в процентно съотношение	
3. Общ размер на заявената безвъзмездна финансова помощ	0,00
V. КРИТЕРИИ ЗА ОЦЕНКА НА ЗАЯВЛЕНИЕТО ЗА ПОДПОМАГАНЕ	
№	<p>Критерий</p> <p>Условия за изпълнение</p> <p>Максимален брой точки</p> <p>Зависни точки (Избира се от наддащото меню)</p>
1.	Брой население, което ще се възползва от документите дейности
1.1	<p>Критерий</p> <p>Инвестицията се изпълнява на територията на населено място/населени места с общо население от 200 до 1000 души</p> <p>1. По данни на Националния статистически институт към края на годината, предхождаща датата на кандидатстване, 2. Отчита се сбора от населението само на населеното място/населените места, което ще се възползва от инфраструктурата по проекта</p>
1.2	<p>Критерий</p> <p>Инвестицията се изпълнява на територията на населено място/населени места с общо население от 1001 до 2000 души</p> <p>1. По данни на Националния статистически институт към края на годината, предхождаща датата на кандидатстване, 2. Отчита се сбора от населението само на населеното място/населените места, което ще се възползва от инфраструктурата по проекта</p>

1.3	<p>Инвестицията се изпълнява на територията на населено място/населени места с общо население от 2001 до 3000 души</p>	<p>1. По данни на Националния статистически институт към края на годината, предхождаща датата на кандидатстване; 2. Отчита се сбора от населението само на населеното място/населените места, което ще се възползва от инфраструктурата по проекта.</p>	15	
1.4	<p>Инвестицията се изпълнява на територията на населено място/населени места с общо население от 3001 до 5000 души</p>	<p>1. По данни на Националния статистически институт към края на годината, предхождаща датата на кандидатстване; 2. Отчита се сбора от населението само на населеното място/населените места, което ще се възползва от инфраструктурата по проекта.</p>	20	
1.5	<p>Инвестицията се изпълнява на територията на населено място/населени места с общо население над 5000 души</p>	<p>1. По данни на Националния статистически институт към края на годината, предхождаща датата на кандидатстване; 2. Отчита се сбора от населението само на населеното място/населените места, което ще се възползва от инфраструктурата по проекта.</p>	25	
2.	<p>Трой населени места, обхващати от инвестицията</p>			
2.1	<p>Инвестицията обхваща повече от едно населено място</p>	<p>Инвестиционното предложение се реализира на територията на две населени места</p>	5	X
2.2	<p>Инвестицията обхваща повече от два населени места</p>	<p>Инвестиционното предложение се реализира на територията на две населени места</p>	10	
2.3	<p>Инвестицията обхваща повече от три населени места</p>	<p>Инвестиционното предложение се реализира на територията на две населени места</p>	15	
3.	<p>Допълнителна инвестиция, водеща до по-голяма ефективност на инфраструктурата</p>	<p>1. Инвестициите по проекта допълват/направят предходни дейности по изграждане, ремонт или реконструкция на дадена инфраструктура и водат до по-голяма ефективност на инфраструктурата като цяло; 2. Заделите на критерия за предходни дейности по изграждане, ремонт или реконструкция на дадена инфраструктура, ще се считат такса, която са извършени след 01.01.2014 г.; 3. За целите на критерия за предходни дейности по изграждане, ремонт или реконструкция на дадена инфраструктура, ще се считат такса, която са финансирани, както със средства от ЕЗФРСР, така и със средства от други източници; Съответствието с критерия ще се доказва с акт за извършване в експлоатация на обект, строителна документация, разрешение на общинския съвет с точно посочена местоположение на известицията или др. документи, от които да е видно съответствието с критерия.</p>	15	

4	Проекти с вълносни инвестиции за достъпна среда	Точки по които ще се получат проектни предложения с вълносни инвестиции в селските за достъпна среда в обществени територии, сгради и/или съоръжения	10		
5	Съответствие по проекта и неговата цел с целите/приоритетите заложен в плана за развитие на съответната община		20		
5.1	Инвестицията по проекта съответства на две от целите/приоритетите заложен в плана за развитие на общината	Удостоверява се с декларация от кмета на общината, съдържаща информация на кои от целите/приоритетите заложен в плана за развитие на съответната община съответства инвестицията по проекта, както и с извадка от плана за развитие на общината, от която да са видни заложените цели.	5		
5.2	Инвестицията по проекта съответства на три от целите/приоритетите заложен в плана за развитие на общината	Удостоверява се с декларация от кмета на общината, съдържаща информация на кои от целите/приоритетите заложен в плана за развитие на съответната община съответства инвестицията по проекта, както и с извадка от плана за развитие на общината, от която да са видни заложените цели.	10		
5.3	Инвестицията по проекта съответства на повече от три от целите/приоритетите заложен в плана за развитие на общината	Удостоверява се с декларация от кмета на общината, съдържаща информация на кои от целите/приоритетите заложен в плана за развитие на съответната община съответства инвестицията по проекта, както и с извадка от плана за развитие на общината, от която да са видни заложените цели.	20		
			85		
			15		
VI. ФОРМА ЗА НАБЛЮДЕНИЕ И ОЦЕНКА					
1. Вид на инвестицията :					
1.	1. Линейна публична инфраструктура (избира се от надолуто, мяно съответната дейност, за която се кандидатства)	Максимален брой точки: Минимален брой точки:		Изграждане (п.м.)	Реконструкция/ рехабилитация (п.м.)
		Общ брой на званите точки по проекта:			Брой население, което ще се възползва от допустимите дейности (Отчита се сбора от населението само на населеното място/населените места, което ще се възползва от инфраструктурата по проекта)
1.1. Изграждане, реконструкция и/или рехабилитация на водоснабдителни системи и съоръжения в агломерации с под 2000 е.ж. в селските райони					

<p>2. Инвестиции в платни за широко обществено ползване и спорт (избира се от подащото меню съответната дейност, за която се кандидатства)</p>	<p>Изграждане (кв.м.)</p>	<p>Реконструкция/реhabилитация/ремонт (кв.м.)</p>	<p>Брой население, което ще се възползва от допустимите дейности (Отчита се сбора от населението само на населеното място/населените места, което ще се възползва от инфраструктурата по проекта)</p>
<p>2.2. Изграждане, реконструкция, ремонт, оборудване и/или обзавеждане на спортна инфраструктура</p>			
<p>3. Инвестиции в сградна публична инфраструктура (избира се от подащото меню съответната дейност, за която се кандидатства. В случай, че в заявлението за подмяна се кандидатства за реконструкция, ремонт, оборудване и/или разходи свързани с производство на енергия от възобновяеми енергийни източници, дейността за която се кандидатства се избира полова пътя, като се посочват съответните "кв.м." и/или "кВт" в зависимост от вида на разходите, за които се кандидатстват)</p>	<p>Реконструкция/ремонт/реставрация (кв.м., кВт)</p>		<p>Брой население, което ще се възползва от допустимите дейности (Отчита се сбора от населението само на населеното място/населените места, което ще се възползва от инфраструктурата по проекта)</p>
<p>3.2. Реконструкция, ремонт, оборудване и/или обзавеждане на общински сгради, в които се предоставят обществени услуги, с цел подобряване на тяхната енергийна ефективност, вкл. и дейности за производство на енергия от възобновяеми енергийни източници за собствени нужди</p>			
<p>VII. Установено е наличие на прилепи при реставрация на обекти. (избира се съответния отговор от подащото меню, в зависимост от вида на инвестицията)</p>	<p>ДА</p>		

Документи за междинно и окончателно плащане

А. Общи документи:

1. Искане за междинно/окончателно плащане и попълнена финансова таблица за извършените инвестиции по групи разходи към искането за плащане. (по образец);
2. Заповед на кмета в случай, че документите не се подават лично от кмета на общината (ползвател на помощта);
3. Декларация по образец Приложение № 2 (само в случаите, когато са настъпили промени в декларираните обстоятелства);
4. Декларация (в случай, че ползвателят няма регистрация по Закона за данък върху добавената стойност), че ползвателят няма да упражни правото си на данъчен кредит за активи и услуги, финансирани по Стратегически план 2023 - 2027 г. (Приложение 3).
5. Декларация от представляващия ползвателя на помощта (кмета) за упражняване правото на данъчен кредит. (Приложение 3 А);
6. Декларация от представляващия ползвателя на помощта за наличие или липса на двойно финансиране (Приложение 4);
7. Удостоверение от обслужващата банка за извънбюджетна банкова сметка, открита за получаване на средства по СПРЗСР 2023-2027 г.
8. Индивидуален сметкоплан на общината, утвърден от кмета на общината, с включени в него обособени счетоводни сметки, специално открити за заявлението за подпомагане. Сметките следва да съдържат номера /или част от номера/ на договора за предоставяне на безвъзмездна помощ или номера на заявлението за подпомагане
9. Копие на извлечение от инвентарна книга или разпечатка от счетоводната система на ползвателя, доказваща заприхождаването на финансиран актив в отделна счетоводна система или в отделни счетоводни аналитични сметки, специално открити за заявлението за подпомагане;
10. Аналитична оборотна ведомост, извлечения от отделни аналитични счетоводни сметки, отразяващи разходите по заявлението за подпомагане или от отделна счетоводна система за отчитане на разходите по заявлението. Сметките следва да съдържат номера /или част от номера/ на договора за предоставяне на безвъзмездна помощ.
11. Първични счетоводни документи (фактури), доказващи извършените разходи;
12. Платежно нареждане (друг документ), доказващо плащане от страна на ползвателя на помощта, заверено от обслужващата банка. Заверка от банка не се изисква за представени платежни нареждания от система за електронно банкиране, като същите задължително следва да съдържат референтен номер и дата на извършената банковата операция, които да са видими в банковото извлечение. Платежно нареждане не се изисква в случаите, когато в представеното пълно банково извлечение от деня на извършване на плащането се съдържат достатъчно данни за индивидуализиране на плащането (данни за титуляра, банковата сметка, от която е извлечението, банковата сметка на получателя, основание за плащане, номер на фактура или номер на договор, сума на плащането, начално и крайно салдо и информация за всички извършени транзакции за деня на плащането)
13. Пълно банково извлечение от деня на извършване на плащането, доказващо плащане от страна на ползвателя на помощта, заверено от обслужващата банка.;
14. Договор за строителство (доставка) услуга между ползвателя и изпълнителя с детайлно описание на техническите характеристики, цена в левове или евро, срок,

количество ведно с подробна количествено-стойностна сметка. В договорите се описва ДДС. Представя се в два формата „pdf“ или „jpg“ и на „xls“ или „xlsx“.

15. Декларация от всеки доставчик, че активите - предмет на инвестиция, не са втора употреба;

16. Приемно-предавателен протокол, подписан от ползвателя на помощта и доставчика, с детайлно описание на техническите характеристики на активите - предмет на инвестицията. Представя се в два формата „pdf“ или „jpg“ и на „xls“ или „xlsx“;

17. Декларация по образец за генериране на нетни приходи (не се представя за заявления за подпомагане, по които размерът на допустимите за финансово подпомагане разходи не надхвърля левовата равностойност на 100 000 евро) (Приложение 5);

18. Справка за паричните потоци, заплащани директно от потребителите за стоки и услуги, предоставени със заявлението за подпомагане (напр. такси за използването на инфраструктурата, продажбата или отдаването под наем на земя или сгради или плащания за услуги) за период от сключване на административния договора до датата на подаване на искане за плащане, подписана и от главния счетоводител и от кмета на общината (не се представя за заявления за подпомагане, по които размерът на допустимите за финансово подпомагане разходи не надхвърля левовата равностойност на 100 000 евро);

19. Справка за всички оперативни разходи и разходи за подмяна на недълготрайно оборудване, свързани с финансираното заявление за подпомагане за периода от сключване на административния договора до датата на подаване на искането за плащане, подписана и от главния счетоводител и от кмета на общината (не се представя за заявления за подпомагане, по които размерът на допустимите за финансово подпомагане разходи не надхвърля левовата равностойност на 100 000 евро);

20. Протокол за откриване на строителна площадка и за определяне на строителна линия и ниво (образец № 2/2а съгласно Наредба № 3 от 2003 г. за съставяне на актове и протоколи по време на строителството (ДВ, бр. 72 от 2003 г.));

21. Акт за установяване състоянието на строежа при спиране на строителството (образец № 10 съгласно Наредба № 3 от 2003 г. за съставяне на актове и протоколи по време на строителството);

22. Акт за установяване състоянието на строежа и строителните и монтажните работи при продължаване на строителството за всички спрени строежи по общия ред и предвидените в чл. 7, ал. 3, т. 10 от Наредба № 3 от 2003 г. за съставяне на актове и протоколи по време на строителството и други случаи (образец № 11 съгласно Наредба № 3 от 2003 г. за съставяне на актове и протоколи по време на строителството);

23. Метеорологична справка за периода на спиране на строителството от Националния институт по метеорология и хидрология при Българската академия на науките, ако строителството е спряно за лоши метеорологични условия;

24. Констативен акт за установяване годността за приемане на строежа (част, етап от него) (образец № 15 съгласно Наредба № 3 от 2003 г. за съставяне на актове и протоколи по време на строителството);

25. Протокол за установяване годността за ползване на строежа (частта, етапа от него) (образец № 16 съгласно Наредба № 3 от 2003 г. за съставяне на актове и протоколи по време на строителството);

26. Протокол за проведена 72-часова проба при експлоатационни условия (образец № 17 съгласно Наредба № 3 от 2003 г. за съставяне на актове и протоколи по време на строителството) в случаите, когато се изисква съгласно действащата нормативна уредба;

27. Удостоверение за въвеждане в експлоатация на строежа, издадено от органа, издал разрешението за строеж - за строежи от четвърта и пета категория;

28. Разрешение за ползване на строежа, издадено от Дирекцията за национален строителен контрол - за строежи първа, втора и трета категория, съгласно чл. 137, ал. 1 от Закона за устройство на територията;

29. Писмо-обосновка, съгласувано от лицето, упражняващо строителен надзор, и подробна количествено-стойностна сметка) от строителя, детайлно изясняваща обстоятелствата, наложили извършването на допълнителни строително-монтажни дейности (когато е приложимо). Представя се в два формата „pdf“ или „jpg“ и на „xls“ или „xlsx“;

30. Заповед за изменение на количествено-стойностна сметка, вариационна заповед, книга на обекта, издадени от изпълнителя, одобрена от лицето, упражняващо строителен надзор, и възложителя (когато е приложимо);

Б. Специфични документи:

1. Разрешително за водовземане и/или разрешително за ползване на воден обект, в случаите предвидени в Закона за водите (за изграждане на нови водоснабдителни съоръжения) (когато е приложимо).

2. Становище от консолидиран ВиК оператор за съответствие на изпълнения проект с одобрения инвестиционен проект. (когато е приложимо).

3. Заповед на министъра на културата за приемане на изпълнените дейности, съгласно чл.83а, ал.2 от Закона за културното наследство (когато е приложимо).

4. Сертификат за енергийни характеристики на сграда съгласно Наредба № Е-РД-04-1 от 2016 г. за обследване за енергийна ефективност, сертифициране и оценка на енергийните спестявания на сгради, издаден от лице по чл. 43, ал. 1, съответно по чл. 43, ал. 2 от Закона за енергийната ефективност, по образец съгласно Приложение № 3. (когато е приложимо)

5. Документ за оценка на постигнати енергийни спестявания в предприятие, промишлена система и система за външно изкуствено осветление съгласно Наредба № Е-РД-04-05 от 2016 г. за определяне на показателите за разход на енергия, енергийните характеристики на предприятията, промишлени системи и системи за външно изкуствено осветление, както и за определяне на условията и реда за извършване на обследване за енергийна ефективност и изготвяне на оценка на енергийни спестявания, изготвен от правоспособно лице, вписано в публичния регистър по чл. 60, ал. 1 от Закона за енергийна ефективност (ЗЕЕ) (когато бенефициентът е получил приоритет за проекти, насочени към производство на енергия за собствено потребление от възобновяеми енергийни източници, и към датата на подаване на искането за плащане е изминала повече от една година от въвеждане на обекта в експлоатация). Представя се във формат „pdf“ или „jpg“. (Приложение № 2 към чл. 17, ал. 2, т. 1 от Наредба № Е-РД-04-05 от 2016 г.). (когато е приложимо).

6. Декларация от правоспособно лице, в която да бъде посочена разгъната застроена площ /РЗП/ на сградите, обект на инвестицията, както и РЗП на всеки стопански обект, помещаващ се в тях. (когато е приложимо и в случай че има промяна спрямо етапа на кандидатстване).

7. Доклад за извършеният одит за пътна безопасност, изготвен съгласно чл. 10, ал. 1, т. 3 от раздел III от Наредба за процедурите за управление на безопасността на пътната инфраструктура (Обн. ДВ. бр.46 от 21 Юни 2022 г.).

В. Допълнителни документи:

1. Декларация по образец за генериране на нетни приходи по заявлението за подпомагане - Приложение № 6;

2. Справка за паричните потоци, заплащани директно от потребителите за стоки и услуги, предоставени със заявлението за подпомагане (напр. такси за използването на

инфраструктурата, продажбата или отдаването под наем на земя или сгради или плащания за услуги) за периода от сключване на договора до изтичането на периода на мониторинг, подписана и от главния счетоводител, а в случаите на общини - и от кмета на общината (не се представя за заявления за подпомагане, по които размерът на допустимите за финансово подпомагане разходи не надхвърля левовата равностойност на 100 000 евро.);

3. Справка за всички оперативни разходи и разходи за подмяна на недълготрайно оборудване, свързани с финансирания проект за периода от сключване на договора до изтичането на периода на мониторинг, подписана и от главния счетоводител, а в случаите на общини - и от кмета на общината (не се представя за заявления за подпомагане, по които размерът на допустимите за финансово подпомагане разходи не надхвърля левовата равностойност на 100 000 евро).

4. Доклад за извършеният одит за пътна безопасност, изготвен съгласно чл. 10, ал. 1, т. 4 от раздел III от Наредба за процедурите за управление на безопасността на пътната инфраструктура. Представя се в срок до една година от извършване на окончателното плащане.

ДЕКЛАРАЦИЯ

Долуподписаният/ата

.....

(собствено, бащино и фамилно име)

ЕГН

притежаващ/а лична карта №, издадена на

(дата на издаване)

от МВР - гр.,

адрес:

(постоянен адрес)

в качеството си на

(посочват се длъжността и качеството, в което лицето има право да представлява)

на

(наименование на бенефициента)

със седалище и адрес на

управление....., тел.:, факс:

....., e-mail, БИК по БУЛСТАТ

.....

ДЕКЛАРИРАМ, ЧЕ:

Представяваната от мен Община

.....:

(наименование на кандидат)

1. не е налице неравнопоставеност в случаите по чл. 44, ал. 5 от Закона за обществените поръчки;

2. не е установено с акт на компетентен орган, че:

а) е представен документ с невярно съдържание, свързан с удостоверяване липса на основания за отстраняване или изпълнението на критериите за оценка, както в процедури

по възлагане на обществени поръчки, така и в процедури по предоставяне на безвъзмездна финансова помощ;

б) не е предоставена изискваща се информация, свързана с удостоверяване липсата на основания за отстраняване или изпълнението на критериите за допустимост или оценка;

3. не е установено с влязло в сила наказателно постановление или съдебно решение, нарушение на чл. 61, ал. 1, чл. 62, ал. 1 или 3, чл. 63, ал. 1 или 2, чл. 118, чл. 128, чл. 288, ал. 3, чл. 245 и чл. 301 - 305 от Кодекса на труда или чл. 13, ал. 1 от Закона за трудовата миграция и трудовата мобилност или аналогични задължения, установени с акт на компетентен орган, съгласно законодателството на държавата, в която кандидатът или участникът е установен;

4. няма неизпълнено разпореждане на Европейската комисия за възстановяване на представената им неправомерна и несъвместима държавна помощ.

Като представляващ Община

.....
(наименование на кандидат)

1. не съм осъден/а/ с влязла в сила присъда за:

1.1. престъпление по чл. 108а, чл. 159а - 159г, чл. 172, чл. 192а, чл. 194 - 217, чл. 219 - 252, чл. 253 - 260, чл. 301 - 307, чл. 321, 321а и чл. 352 - 353е от Наказателния кодекс;

1.2. престъпление, аналогично по т. 1.1, в друга държава членка или трета страна.

2. не е налице конфликт на интереси, който не може да бъде отстранен.

Декларирам, че, в случай че настъпят промени в декларираните обстоятелства, в рамките на 5 работни дни, ще подам актуална декларация.

Известна ми е наказателната отговорност по 248а, ал. 2 от Наказателния кодекс за деклариране на неверни обстоятелства.

Известна ми е наказателната отговорност по чл. 313 от Наказателния кодекс за предоставени от мен неверни данни и документи.*

..... 20..... г.

Подпис на декларацията:

(*) Декларацията се попълва и подписва от кмета на общината.

ДЕКЛАРАЦИЯ

Долуподписаният/ата
(собствено, бащино и фамилно име)
ЕГН
притежаваш/а лична карта №, издадена на
(дата на издаване)
от МВР - гр., адрес:
.....
(постоянен адрес)
в качеството си на
(посочват се длъжността и качеството, в което лицето има право да представлява)
на
(наименование на бенефициент)
със седалище и адрес на
управление....., тел.:, факс:
....., e-mail, ЕИК по БУЛСТАТ
.....

ДЕКЛАРИРАМ, ЧЕ:

Към датата на подаване на заявката за плащане:

1. Не съм регистриран по Закона за данък върху добавената стойност (ЗДДС).
2. При промяна на статута си по ЗДДС няма да упражнявам правото си на данъчен кредит по чл. 74 или чл. 76 от ЗДДС за налични активи и получени услуги, финансирани по Стратегическия план за РЗСРРБ 2023-2027г., преди датата на регистрация по ЗДДС.
3. При промяна на статута си по ЗДДС, се задължавам да информирам Държавен фонд „Земеделие“ в срок до 5 работни дни от промяната.

Известна ми е наказателната отговорност по чл. 248а, ал. 2 и 3 от НК за предоставени от мен неверни данни.

Дата:
гр.....

Декларатор:
/подпис/

ДЕКЛАРАЦИЯ ЗА УПРАЖНЯВАНЕ ПРАВОТО НА ДАНЪЧЕН КРЕДИТ

Аз, долуподписаният (та)

(име, презиме, фамилия)

с л.к. №, издадена от на

ЕГН....., адрес:.....

в качеството си на

(представляващ институцията)

на

(наименование на институция)

с ЕИК

ДЕКЛАРИРАМ, че:

Представяваната от мен институция не е ползвала и няма да се възползва от правото на данъчен кредит по чл. 71 от ЗДДС за налични активи и получени услуги, финансирани по Стратегически план за РЗСРРБ 2023-2027 г., съгласно издадени данъчни фактури, описани в Приложение, неразделна част от настоящата декларация.

Да Непр

Известна ми е наказателната отговорност по чл. 248а, ал 2 и 3 от НК за предоставени от мен неверни данни.

Дата:
гр.

Декларатор:
/подпис/

**ДЕКЛАРАЦИЯ ЗА ЛИПСА ИЛИ НАЛИЧИЕ НА ДВОЙНО
ФИНАНСИРАНЕ ПО ПРОЕКТА**

Долуподписаният/ата
(собствено, бащино и фамилно име)
ЕГН
притежаващ/а лична карта №, издадена на
(дата на издаване)
от МВР - гр., адрес:
.....
(постоянен адрес)
в качеството си на
(посочват се длъжността и качеството, в което лицето има право да представлява)
на
(наименование на бенефициент)
със седалище и адрес на
управление....., тел.:, факс:
....., e-mail, ЕИК по БУЛСТАТ
.....

ДЕКЛАРИРАМ, че:

<p>1. Не съм получил/а /представяваната от мен организация не е получила подпомагане за същата инвестиция по друга програма.</p>	<input type="checkbox"/>												
<p>2. Съм получил/а / представяваната от мен организация е получила частично подпомагане за същата инвестиция по друга програма към датата на деклариране на обща стойност (с натрупване).....ЛВ.(словом), както следва:</p> <table border="0" data-bbox="199 1736 1300 1937"> <thead> <tr> <th data-bbox="199 1736 901 1803">(описание на вида финансирани инвестиции и източника на финансиране)</th> <th data-bbox="901 1736 1133 1803">стойност (лв.)</th> <th data-bbox="1133 1736 1300 1803">(словом)</th> </tr> </thead> <tbody> <tr> <td data-bbox="199 1825 901 1870">2.1.</td> <td data-bbox="901 1825 1133 1870">.....</td> <td data-bbox="1133 1825 1300 1870">.....</td> </tr> <tr> <td data-bbox="199 1870 901 1915">2.2.</td> <td data-bbox="901 1870 1133 1915">.....</td> <td data-bbox="1133 1870 1300 1915">.....</td> </tr> <tr> <td data-bbox="199 1915 901 1960">2.3.</td> <td data-bbox="901 1915 1133 1960">.....</td> <td data-bbox="1133 1915 1300 1960">.....</td> </tr> </tbody> </table>	(описание на вида финансирани инвестиции и източника на финансиране)	стойност (лв.)	(словом)	2.1.	2.2.	2.3.	<input type="checkbox"/>
(описание на вида финансирани инвестиции и източника на финансиране)	стойност (лв.)	(словом)											
2.1.											
2.2.											
2.3.											

3. Съм получил/а /представяваната от мен организация е получила цялостно финансиране за същата инвестиция по друга програма.

Вярната информация се отмята в съответното поле. В т.2 се посочва вида на извършените и финансирани разходи по видове инвестиции, стойността и източника на финансиране. При необходимост се добавя допълнителен лист, заверен с подпис на бенефициента.

** Декларацията се подписва от кмета на общината.*

Известна ми е наказателната отговорност за деклариране на неверни данни по чл. 248а, ал. 2 и 3 от Наказателния кодекс.

Дата:

/име, подпис/

2.2.	
2.3.	

Вярната информация се отбелязва в съответното поле. В т.2 се посочва вида на прихода и стойността. При необходимост се добавя допълнителен лист, заверен с подпис на бенефициента.

* Декларацията не се попълва за заявления за подпомагане, по които размерът на допустимите за финансово подпомагане разходи не надхвърля левовата равностойност на 100 000 евро.

Известна ми е наказателната отговорност за деклариране на неверни данни по чл. 248а, ал. 2 и 3 от Наказателния кодекс.

Дата:

/име, подпис/

2.2.	
2.3.	

Вярната информация се отбелязва в съответното поле. В т.2 се посочва вида на прихода и стойността. При необходимост се добавя допълнителен лист, заверен с подпис на бенефициента.

* Декларацията не се попълва за заявления за подпомагане, по които размерът на допустимите за финансово подпомагане разходи не надхвърля левовата равностойност на 100 000 евро.

Известна ми е наказателната отговорност за деклариране на неверни данни по чл. 248а, ал. 2 и 3 от Наказателния кодекс.

Дата:

/име, подпис/

Приложение № 7

Към Условието за изпълнение

Форма за наблюдение и оценка

Вид инвестиция	Изграждане (л.м.)	Реконструкция/ рехабилитация (л.м.)	Брой население, което ще се възползва от допустимите дейности (Отчита се сбора от населението само на населеното място/населените места, което ще се възползва от инфраструктурата по проекта)
1. Линейна публична инфраструктура			
1.1. Изграждане, реконструкция и/или рехабилитация на водоснабдителни системи и съоръжения в агломерации с под 2000 е.ж. в селските райони			
1.2. Строителство, реконструкция и/или рехабилитация на нови и съществуващи общински пътища и съоръженията и принадлежностите към тях			
1.3. Строителство, реконструкция и/или рехабилитация на нови и съществуващи улици и тротоари и съоръженията и принадлежностите към тях			

<p>Инвестиция 1. Линейна публична инфраструктура е изпълнена на територията на следните населени места</p> <p><i>(за всяко населено място се добавя нов ред)</i></p>	<p>ЕКАТТЕ</p>

Вид инвестиция	Изграждане (кв.м)	Реконструкция/ рехабилитация/ремонт (кв.м.)	Брой население, което ще се възползва от допустимите дейности <i>(Отчита се сбора от населението само на населеното място/населените места, което ще се възползва от инфраструктурата по проекта)</i>
2. Инвестиции в площи за широко обществено ползване и спорт			
2.1. Изграждане и/или обновяване на площи за широко обществено ползване, предназначени за трайно задоволяване на обществените потребности от общинско значение			
2.2. Изграждане, реконструкция, ремонт, оборудване и/или обзавеждане на спортна инфраструктура			

Инвестиция 2. Инвестиции в площи за широко обществено ползване и спорт е изпълнена на територията на следните населени места <i>(за всяко населено място се добавя нов ред)</i>	ЕКАГТЕ

Вид инвестиция	Изграждане (кв.м, kWp)	Реконструкция/ рехабилитация/ремонт (кв.м, kWp)	Брой население, което ще се възползва от допустимите дейности <i>(Отчита се сбора от населението само на населеното място/населените места, което ще се възползва от инфраструктурата по проекта)</i>
3. Инвестиции в сградна публична инфраструктура			
3.1. Реконструкция, ремонт, оборудване и/или обзавеждане на общинска образователна инфраструктура с местно значение в селските райони			
3.2. Реконструкция, ремонт, оборудване и/или обзавеждане на общински сгради, в които се предоставят обществени услуги, с цел подобряване на тяхната енергийна ефективност, вкл. и дейности за производство на енергия от възобновяеми			

енергийни източници за собствени нужди			
3.3. Реконструкция, ремонт, реставрация, закупуване на оборудване и/или обзавеждане на обекти, свързани с културния живот			

Инвестиция 3. Инвестиции в сградна публична инфраструктура е изпълнена на територията на следните населени места <i>(за всяко населено място се добавя нов ред)</i>	ЕКАТТЕ

Документи за авансово плащане

А. Общи документи:

1. Искане за авансово плащане (по образец);
2. Заповед на кмета в случай, че документите не се подават лично от кмета на общината (ползвател на помощта);
3. Декларация по образец Приложение № 2 (само в случаите, когато са настъпили промени в декларираните обстоятелства);
4. Удостоверение от обслужващата банка за IBAN номера на банковата сметка 7443 на общината (или общински разпоредител с бюджет) - бенефициент по проекта, предвидена за получаване и разходване на средства от европейските земеделски фондове, администрирани от Държавен фонд „Земеделие“. В случай че тези средства и плащания на общината (общинския разпоредител с бюджет) са включени в системата на единна сметка и СЕБРА, се издава удостоверение за IBAN номера на съответната транзитна сметка, предвидена за тези средства и за десетразрядния код в СЕБРА на бенефициента, чрез който ще се извършват плащанията за сметка на тези средства.